

PLAN MUNICIPAL DE
DESARROLLO

SAN DIEGO 2022-2025



PLAN MUNICIPAL DE
DESARROLLO 2022-2025

SAN DIEGO, CIUDAD INTELIGENTE, Hacia el Año 2030



PRESENTACIÓN

SAN DIEGO «Ciudad inteligente»

Con la firme convicción de hacer bien las cosas, he tenido la oportunidad de recorrer todo el municipio, escuchando las diversas opiniones que coinciden con la urgente necesidad de continuar con un gobierno honesto, eficiente, cercano a las comunidades y sensibilizado con sus necesidades. Me he comprometido a impulsar iniciativas que permitan aún mas la participación de los ciudadanos y de los diversos sectores que convergen para la toma de decisiones en el municipio.

La estructura del Plan Municipal de Desarrollo 2022-2025 contempla un diagnóstico general, la visión país materializada en un conjunto de objetivos y metas locales; caracterizado por un trabajo mancomunado entre la administración, los representantes de los diferentes sectores y la participación activa de los ciudadanos de San Diego.



En el marco de los desafíos que establece la Agenda 2030 (ONU), en este espacio se puede encontrar también, la articulación entre los objetivos de los instrumentos de planificación y los Objetivos para el Desarrollo Sostenible (ODS); nos hemos planteado en nuestro Plan de Desarrollo cuatro líneas estratégicas : 1.- Innovación, Competitividad y Eficiencia. 2.- Ordenamiento del Territorio a partir de la importancia ambiental y sus recursos naturales. 3.- Transparencia y Participación. 4.- Bienestar Social e Integración Comunitaria, que darán lugar a un desarrollo inteligente, entendido este como mas equidad y sin escatimar recursos y esfuerzos para la satisfacción de necesidades y sobre todo por ser coherente con el momento que atraviesa el país.

Una visión humanista de nuestra ciudad, tiene que ser necesariamente aquella que atienda a las diferentes necesidades y potencialidades de las personas que conforman nuestras comunidades, porque son nuestro capital mas valioso.

Nuestro Plan de Desarrollo Municipal 2022-2025 “San Diego Ciudad Inteligente, Hacia el año 2030” Es el resultado de un arduo y disciplinado trabajo, realizado con el acompañamiento de los Sandieganos, quienes con su aporte contribuyeron a la materialización de un plan ajustado a la realidad.

Abog. León A. Jurado Laurentin.-

INTRODUCCIÓN

Dando cumplimiento al marco constitucional y legal de referencia al Sistema Nacional de Planificación, se ha elaborado el presente Plan de Desarrollo Municipal de San Diego 2022-2025: **“San Diego Ciudad Inteligente, Hacia el año 2030”**.

La formulación de este Plan, busca como mecanismo fundamental el direccionamiento de la gestión pública, y responde a un ejercicio de planificación integral para el corto y mediano plazo, en un amplio proceso democrático, que se inició a través de la participación ciudadana, con la consulta a través de encuestas, escucha activa y los diferentes mecanismos de participación liderados por el Consejo Local de Planificación Pública; donde se recogieron los aportes esenciales para cualificar y fortalecer los diagnósticos, programas, indicadores y metas de un Plan que busca las transformaciones necesarias para lograr un Municipio Inteligente, sostenible, y más equitativo en la

distribución de los recursos, con el fin de que la ciudadanía recupere la esperanza y la confianza, y disponga de las condiciones y oportunidades que les permitan disfrutar de una mejor calidad de vida, gracias a la gestión institucional eficiente y transparente.

Los trabajos para la formulación del Plan iniciaron en el año 2021, caracterizado por altos niveles de participación, partimos del diagnóstico de la situación inicial, explorando las potencialidades y restricciones para el desarrollo de nuestro municipio, determinando los problemas prioritarios identificados, paralelamente se diseñó un muestreo intencional para obtener una mayor información de los sectores no tradicionales del municipio, permitiéndonos estos mecanismos identificar las principales demandas y problemas de los ciudadanos.

Identificadas las necesidades y los problemas señalados por las comunidades, además de los aportes suministrados por los entes municipales, atendiendo a las disposiciones de Ley Orgánica de Planificación Pública y Popular, y enmarcados en las directrices vinculantes del Plan de Desarrollo Económico y Social

de la Nación, (Plan de la Patria) y los Objetivos de Desarrollo Sustentable (ODS), llegamos a establecer la imagen objetivo del municipio que queremos. De esta manera se sientan las bases para la construcción del Municipio y se definieron como directrices las siguientes líneas estratégicas: I.- Innovación, Competitividad y Eficiencia. II.- Ordenamiento del Territorio a partir de la importancia ambiental y sus recursos naturales. III.- Transparencia y Participación Ciudadana. y IV.- Bienestar Social e Integración Comunitaria, que orientaran la acción y el que hacer del gobierno para lograr los grandes propósitos en el desarrollo de nuestro municipio.

Necesitamos convertirnos en un Municipio que construya de forma participativa y con plena consciencia de lo que somos. De ahí que este Plan de Desarrollo 2022-2025, lo hayamos construido entre todos.

Este Plan de Desarrollo es la oportunidad para comprender y aceptar de manera consciente, y responsable la forma como nos hemos venido desarrollando como Municipio y la forma como queremos comenzar a transformarnos en la primera Ciudad Inteligente del Estado Carabobo.

Estructura del Documento Plan de Desarrollo

La estructura del Plan se inicia con un apartado introductorio y posteriormente se presentan cinco capítulos, cada uno de los cuales está estructurado conforme a los criterios metodológicos establecidos por la Oficina Técnica para la Región Central del Consejo Federal de Gobierno.

El capítulo I, resume la filosofía que sostiene la gestión del gobierno y guía de las políticas públicas, se incluye la reseña histórica del municipio, sus símbolos municipales, una descripción general de la estructura organizativa del gobierno, la declaración de valores, la misión y visión del gobierno del municipio San Diego y el análisis de la matriz FODA.

Se establece su fundamentación Jurídica y adicionalmente se presenta el objetivo y alcance del Plan de Desarrollo Municipal: **San Diego, ¡Ciudad Inteligente, hacia el año 2030!**, y la vinculación estratégica con el Plan Nacional, Regional y los Objetivos de Desarrollo Sustentables.

El capítulo II, presenta el diagnóstico estratégico, el cual reúne todas

las variables fundamentales que caracterizan la realidad del municipio, en sus aspectos físico espacial, físico natural, socio demográfico y organizativo. Recoge todos los aspectos significativos, que conjuntamente con el Diagnóstico Participativo, facilitó la identificación de problemas y prioridades del municipio.

El capítulo III, aborda el marco estratégico del plan, se enuncia la imagen objetivo y se expresa a través de las líneas generales el compromiso prioritario del gobierno municipal en relación con el tema que en cada línea estratégica se aborda.

A partir de estos elementos, se proponen los objetivos, estrategias, políticas y metas del plan que recogen las aspiraciones de los Sandieganos y facilitan la identificación de programas y proyectos y/o acciones.

El capítulo IV, señala a través del plan de inversión la manera concreta de cómo alcanzar los objetivos de plan y se indican los programas y/o proyectos que habrán de elaborarse de conformidad con los lineamientos generales establecidos por este documento rector.

Por último, en el Capítulo V, se esbozan las condiciones de viabilidad socio-político, económica-financiera y técnica del Plan de Desarrollo Municipal 2022-2025, con la firme convicción de que la viabilidad de este Plan reside fundamentalmente en la participación social, que le otorga sustento al diseño, instrumentación y evaluación de las políticas públicas de la presente gestión de gobierno.



Isabela Sofia Díaz, 4to Grado A. Premio Municipal “Un Dibujo para San Diego”
CE Monseñor Luis Eduardo Henríquez. (2021).

SD

DIRECTORIO EJECUTIVO

ALCALDE

Abg. León Alejandro Jurado.

PRIMERA DAMA DEL MUNICIPIO

Dra. Emilia Pérez de Jurado

CONCEJO MUNICIPAL

María Eliana Francischello
Presidente

Douglas Jiménez Jiménez
Vicepresidente

Carla Escalante
Secretaria

CONCEJALES

Ángel Luna
Carmen Hernández
Douglas Jiménez
John Jairo Montoya
María Eugenia Araujo
Reina Pérez
Samuel Rodríguez
Vicente Scarano Monticelli
María Eliana Francischello

CONTRALORÍA MUNICIPAL

Abg. Elimar Carolina Carreño
Contralora Municipal

SINDICATURA MUNICIPAL

Abg. Indira Falcón
Síndico Municipal

CONSEJO LOCAL DE PLANIFICACIÓN PÚBLICA DEL MUNICIPIO SAN DIEGO

Abg. León Alejandro Jurado.
Presidente. -

Ing. Omar Enrique Figueredo.
Vice-Presidente. -

Econ. Tania Ramírez Rodríguez.
Secretaria. -

CONSEJEROS:

Ángel Luna
Carmen Hernández
Douglas Jiménez
John Jairo Montoya
María Eugenia Araujo
Reina Pérez
Samuel Rodríguez

SD

Vicente Scarano Monticelli
María Eliana Francischello
Ana Isabel Taboada de Vera
Nancy Coromoto Lovera
Yovanna Muro Sevilla
Nancy Elvira Pérez.

Sr. Fran Añez
Dirección del Despacho del Alcalde

Ing. Vicente Scarano B.
Coordinación General Estratégica del Despacho del Alcalde

Ing. Wilfredo Miranda
Dirección General de Operaciones(E)

Lic. José Gregorio Sánchez.
Unidad de Auditoría Interna

Lic. Sandra Hernández.
Dirección de Planificación y Presupuesto

Lic. Eileen Salomón
Dirección de Relaciones Institucionales y Comunicaciones

Abg. Alecia Solórzano.
Dirección del Sistema de Protección Integral de Niños,
Niñas y Adolescentes

Abg. Luis Cuicas.
Oficina de Atención Al Ciudadano

Abg. Ronald González
Coordinación de Gestión Interna y Administración Tributaria

Abg. Joselis Pérez.
Dirección de Consultoría Jurídica

Lic. Dalila Huerta.
Tesorería Municipal

Abg. Fernando León.
Dirección de Recursos Humanos

Ing. Dalila Weffer.
Dirección de Informática

Abg. Gloria Cobaleda.
Dirección Administración Tributaria

Lic. Sergio Requena.
Dirección de Administración

Abg. Vanessa Jaimes.
Coordinación de Gestión Social

Ing. Dixon Ojeda.
Dirección de Participación Ciudadana y Desarrollo Social

Abg. Roxana Díaz.
Dirección de Registro Civil

Lic. Korelia Salvatierra.
Dirección de Educación y Cultura



Abg. León Jurado Laurentin.
Coordinación de Gestión Urbana y Servicios Públicos

Ing. Livia Gil.
Dirección de Infraestructura

Arq. Miguel Hinojosa.
Dirección de Desarrollo Urbano y Catastro

ENTES DESCENTRALIZADOS

Mayor (B). Hermes López
Cuerpo de Bomberos y Bomberas de Administración de
Emergencia de Carácter Civil del Municipio San Diego

Ing. Eduardo Pino
Vialidad de San Diego, Instituto Autónomo Municipal

Ing. Ángela Chiquinquirá Carreras
Instituto Autónomo Municipal de Función, Mantenimiento y
Conservación Urbana y Ambiental de San Diego

Ing. Gina De Marco
Empresa Municipal de Agua Clara y Mineral San Diego, C.A.

Lic. Milagros Leonardi
Fundación Salud para Todos San Diego

Sra. Wileima Pérez.
Fundación San Diego para los Niños

Abg. Manuel Molina
Instituto Autónomo Municipal del Deporte San Diego

Lic. Delsis Duran
Instituto Autónomo Municipal Policía de San Diego



CONTENIDO

PRESENTACIÓN INTRODUCCIÓN DIRECTORIO EJECUTIVO

CAPÍTULO I: ASPECTOS GENERALES

RESEÑA HISTÓRICA 11

SÍMBOLOS MUNICIPALES 11

- Bandera del Municipio San Diego 11
- Escudo del Municipio San Diego 12
- Himno del Municipio San Diego 12

INFORMACIÓN INSTITUCIONAL 15

- Misión 15
- Visión 15
- Valores 15
- Estructura Funcional de Gobierno 16
- Estructura Organizativa del Gobierno 21
- Matriz FODA Alcaldía 22

FUNDAMENTACIÓN JURÍDICA 23

OBJETIVO GENERAL DEL PLAN 27

OBJETIVOS ESPECÍFICOS 27

ALCANCE DEL PLAN 27

ARTICULACIÓN ESTRATÉGICA LÍNEAS DE GOBIERNO 28

- Plan de la Patria 2019 28
- Objetivos de Desarrollo Sustentable (ODS) 30

CAPÍTULO II: DIAGNÓSTICO DEL MUNICIPIO SAN DIEGO

CARACTERIZACIÓN DEL MUNICIPIO SAN DIEGO 36

- Aspectos Físico Espaciales 36
- Ámbitos de Planificación 36
- Sistema de Ciudades 38
- Aspectos Físico Naturales 38
- Áreas Bajo Régimen de Administración Especial (ABRAE) 39

AMENAZAS Y VULNERABILIDAD DEL MUNICIPIO 40

ASPECTOS SOCIOECONÓMICOS 40

- Educación 41
- Salud 42
- Vivienda y Servicios Conexos 43
- Agua Potable y aguas servidas 44
- Desechos Sólidos 45

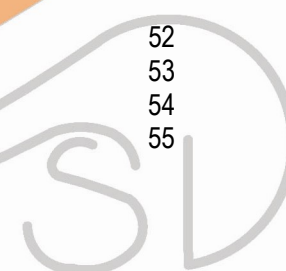
ORGANIZACIONES DE BASE COMUNAL 46

- Consejos Comunales Registrados en el Municipio San Diego 46
- Comunas 47
- Organizaciones Socio-Productivas y comunidad organizada 47
- Diagnóstico Participativo 48
- Mecanismos de Participación Ciudadana 49

POTENCIALIDADES DEL MUNICIPIO 50

MATRIZ FODA DEL MUNICIPIO

- Fortaleza 52
- Debilidades 53
- Oportunidades 54
- Amenazas 55



CAPÍTULO III: MARCO ESTRATÉGICO

IMAGEN OBJETIVO 57

LÍNEAS GENERALES DEL PLAN 58

I. Innovación, Competitividad y Eficiencia 58

II. Ordenamiento del Territorio a partir de la Importancia Ambiental
y sus Recursos Naturales 62

III. Transparencia y Participación Ciudadana 65

IV. Bienestar Social e Integración Comunitaria 67

PROPUESTA DE VALOR 72

CAPÍTULO IV: ACCIONES ESTRATÉGICAS

PLAN DE INVERSIÓN 2022-2025 74

CAPÍTULO V: VIABILIDAD

Viabilidad Técnica 82

Viabilidad Financiera 82

Viabilidad Socio-Política 83

REFERENTES 85



CAPÍTULO I

ASPECTOS GENERALES

CAPÍTULO I

ASPECTOS GENERALES

1.- RESEÑA HISTÓRICA.

El pueblo de San Diego, no tiene un acta de fundación documentada por haber surgido por agrupación espontánea de pobladores. Tuvo como primeros habitantes a los indios desplazados de la zona de El Paíto por colonizadores descendientes de los españoles a finales del siglo XVII. Es probable que los primeros traslados de indios se iniciaran en 1657. Para la fecha del año 1.781 sus habitantes eran 794 (indios 194, blancos 218, mulatos 347 y entre esclavos y mulatos 35).

En 1777, la Parroquia de San Diego pasa a la jurisdicción del Distrito Valencia, situación que se mantiene prácticamente inmutable a través de las diferentes leyes de División Político Territorial en el Estado Carabobo.

La dirección Canónica de San Diego de Alcalá como parroquia se efectuó a partir del 22 de septiembre de 1785, según decreto del Obispo catalán Don Mariano Martí, desmembrándose en consecuencia,

conjuntamente con la de Los Guayos, como sufragánea de la parroquia matriz de Guacara. Para 1810, San Diego es pueblo de Tenientazgo de Los Guayos del Ayuntamiento de Valencia.

La Constitución de la Provincia de Caracas, promulgada el 19 de febrero de 1812, consagra que San Diego pertenece al Departamento de los Valles de Aragua, correspondiente al Cantón Occidental de Guacara con Los Guayos de capital.

Al crearse la Provincia de Carabobo, el 25 de junio de 1824, San Diego es una de las 9 parroquias que integran el Cantón de Valencia. Situación que se conserva, prácticamente inmutable a través de las diferentes leyes de División Político Territorial. Dictadas desde los años: 1832 hasta 1990.

Inclusive la Ley de Reforma a la Ley de División Político Territorial del Estado Carabobo, sancionada el 21-12-1993, promulgada el 14-01-1994, que crea el Municipio San Diego, consagra en su artículo 7: “La capital del Estado Carabobo es la ciudad de Valencia, la cual estará formada por las parroquias urbanas que integran los municipios: Valencia, Los Guayos, Naguanagua, San Diego y Libertador. Los

cuales constituyen una unidad urbana indisoluble a los efectos censales, estadísticos, históricos, culturales y urbanísticos, sin que por ello los referidos municipios y parroquias sufran desmedro en sus funciones políticas, administrativas y territoriales”.

San Diego, nace como unidad político y autónoma dentro de la organización nacional el 14 de enero de 1994 a la luz de la Ley de División Político-Territorial (Gaceta Oficial Extraordinaria N° 494) pasando de ser una parroquia a ser un Municipio Autónomo con sus propias autoridades.

2.- SÍMBOLOS MUNICIPALES.

BANDERA



La Bandera es un rectángulo que tiene la proporción de tres a dos respecto a su base con la altura. En ella desde el lado

derecho arriba y abajo se insertan dos triángulos rectángulos en forma opuesta en color azul, los cuales se inclinan hacia el lado izquierdo, formando un triángulo isósceles que deja una pequeña franja de límite en color blanco y a su vez contiene una figura geométrica en forma boomerang de color amarillo, resultando así en la parte central izquierda otro pequeño triángulo en blanco donde está la graficación de la iglesia de San Diego y la identificación del Municipio, San Diego, en color rojo.

EL ESCUDO



El Escudo trae un campo partido y medio cortado, formando tres cuarteles. En el primer cuartel que ocupa todo el lado izquierdo, campea media águila en su porción izquierda, de sable explayada en oro imperiano siendo de gules las garras, la lengua y el pico. El segundo cuartel en la parte superior derecha, figura en azul una

cruz de plata engarzada en rubíes. El tercer cuartel, abajo a la derecha presenta de Gules una llave de plata.

El Escudo de Armas del Municipio San Diego aparece exornado con un tallo de caña dulce (*saccharum officinarum*) de frondosas hojas y una rama de naranjo (*Citrus Nobilis*) que circunscriben el campo del Escudo de Armas, desde la parte inferior hasta encontrarse con los caduceos de mercurio en oro, cruzados en trofeos que sirven de honores al Escudo. Rematan el blasón de honor en el timbre el sol en todo su esplendor, bañando con su refulgente luz el campo del Escudo.

El campo descansa sobre una cinta en la cual aparece el nombre de San Diego, 20 de febrero de 1694, fecha de su fundición según algunos autores, y 14 de enero de 1994, fecha de su creación como Municipio; el éxito de la leyenda va en Gules.

El Escudo de Armas del Municipio pertenece al patrimonio histórico de éste y constituye su emblema representativo central, por lo que corresponde al alcalde y al Concejo Municipal de San Diego disponer del mismo sin que nadie pueda utilizarlo sin estar autorizado para tal fin.

HIMNO OFICIAL DE SAN DIEGO

El Himno es una de las maneras para simbolizar un sentir compartido por todos los habitantes del municipio, cumple la función de promover un sentimiento de identidad y unión. El Himno de San Diego fue creado mediante concurso promovido por la Alcaldía y el Concejo Municipal, el día 19 de agosto de 1998, se conformó un jurado calificador, para escoger el Himno, el cual estuvo conformado por las siguientes personalidades: Prof. Federico Núñez Corona, Prof. Aura Marina Ríos y la Prof. Milena Martínez, quienes por votación unánime el día 30 de marzo de 1998, declararon a la letra escrita por Geismeel Rodríguez Marjal y la música compuesta por Gerardo Rodríguez Jiménez, como ganadores según veredicto del Jurado.

El Himno del Municipio San Diego está compuesto por un Coro y Tres Estrofas. El Coro contiene diez versos blancos o libres y las tres estrofas cada una, consta de ocho versos blancos o libres, que mediante musicalización dada a ellos permite su entonación y bellísima interpretación.

En este sentido se acostumbra a cantar el himno en todos los actos oficiales de la Alcaldía y del Concejo Municipal, así como las dependencias adscritas al Municipio.



HIMNO OFICIAL DE SAN DIEGO

Coro

*Escondido entre verdes colinas
en un fresco valle te vio Dios
nacer
con tu casta esclava bravía
fervientes sus manos
te hicieron crecer,
y labraron tus fértiles tierras
sembrando en tu suelo,
Patria y Libertad
presagiando un oriente al
futuro
y hacer perpetuo en la
eternidad.*

I

*Tierra Noble de gracia
infinita
historia escribiste en tu bella
región,*


*Donde Ceres hermosa reluce
aureador ramajes de soles al
sol
tus ancestros, bizarros
mestizos
con sudor fecundaron tus Eras
con el yugo, el buey y el arado
vistieron tu valle de mil
primaveras.*

II

*En dos fuentes de aguas
rumorosas
se baña la luna, junto a las
estrellas
Cúpira y San Diego, raudal
diamantino
regaron con norias, tus fértiles
tierras.
El Añil, tinte de azul tu cielo,
El Café para el alba aroma,
El Cacao calentaba las noches
La dulce Naranja, tu sed
mitigo.*

III

*Las Campanas anuncian la
misa
Con su cántico dominical
Y el sol posa su rubia sonrisa,
Por los ventanales y alumbra
el altar.
Santa Virgen de la Candelaria
Virgen buena bendice tu
pueblo
Salve Reina, Bendita tú seas
Divina patrona, hosanna en el
cielo.*



SL

3.- INFORMACIÓN INSTITUCIONAL

MISIÓN

Posicionar un modelo de Gobierno Abierto bajo los pilares de transparencia, donde su prioridad es el ciudadano y la constante optimización de su calidad de vida.

VISIÓN

Trabajamos constantemente por el mejoramiento de la calidad de vida y el desarrollo sostenible de la ciudad.

VALORES DEL MUNICIPIO



Los valores sustentados por la Alcaldía de San Diego se refieren fundamentalmente a los valores de la nación; a los principios que le dieron origen como ente independiente de todo tipo de dominación política, cultural y social.

Se establecen estos valores relacionados con los derechos de los ciudadanos, específicamente el derecho a la vida, a su libertad creativa y a su aspiración y anhelo de mantener su libre albedrío, sin ser objeto de privación ninguna y así como de acceder a la participación en los actos decisivos de su propia existencia.

La responsabilidad, el respeto, el trabajo en equipo, la transparencia, el compromiso y la honestidad son elementos clave que rigen esa evolución que queremos para nuestro Municipio.

Hacer de la alcaldía un lugar de trabajo más humano, hará que nuestro compromiso con los trabajadores se vea reforzado a través de:

1.- RESPONSABILIDAD: una mezcla de gratitud y lealtad, en términos organizacionales es sinónimo de compromiso social y comunitario no sólo con los ciudadanos, sino con los recursos naturales y con la sociedad.

2.- COMPROMISO: con las nuevas generaciones, con el empleo, con el territorio, con la sostenibilidad, con la sociedad y el estado del bienestar.

3.- HONESTIDAD: obrar con rectitud en el desempeño de sus deberes favoreciendo el interés general y rechazando cualquier conducta ilícita.

4.- TRANSPARENCIA: ofrecer información completa, verdadera y útil sobre la actividad de la administración pública, garantizando la legitimidad de la institución, y aumentar la confianza de la ciudadanía en el Municipio.

5.- RESPETO: Reconocimiento de la legitimidad de los demás tomando en consideración la diversidad de ideas, opiniones y percepciones de las personas, con base en la sana convivencia social.

6.- TRABAJO EN EQUIPO: centrados en la cooperación y la fortaleza de las relaciones humanas.

7.- PASIÓN: Motor de todas nuestras actividades.

Somos una Institución que queremos ser reconocida como una organización innovadora, interdisciplinaria, destacada por su compromiso, experiencia, conocimiento y por mantener estándares de transparencia en su gestión municipal.

ESTRUCTURA FUNCIONAL.

ÓRGANOS DEL MUNICIPIO

Consejo Local de Planificación Pública

Es el Órgano Municipal encargado de la función de la Planificación de la ciudad de San Diego, para desarrollar las políticas públicas de satisfacción de las necesidades de la ciudadanía, por medio del Plan Municipal de Desarrollo, elaborando y aprobando los proyectos destinados a la dotación de obras y servicios esenciales en las comunidades; con su Sala Técnica y Secretario como brazos de acción y articulación entre este y la Alcaldía como Órgano Ejecutivo.

Concejo Municipal

Es el Órgano Municipal que ejerce la función Deliberativa y Legislativa que son de competencia local, creando el cuerpo de ordenanzas municipales.

Contraloría Municipal

Es el Órgano Municipal encargado de las acciones de control, evaluación, vigilancia y fiscalización del correcto uso del patrimonio municipal, para contribuir con la

transparencia y rendición de cuentas a los ciudadanos Sandieganos.

Consejo Municipal de los Derechos del Niño, Niña y Adolescente del Municipio San Diego

Órgano encargado de garantizar los derechos difusos y colectivos de los niños, niñas y adolescentes residenciados en el Municipio San Diego.

Dirección Superior

Representada por el alcalde es la máxima autoridad municipal, encargada de planificar, organizar y coordinar la administración municipal, así como sus dependencias, órganos y entes del Ejecutivo Municipal, a través de un flujo efectivo de comunicación, así como, promover la prosperidad general en procura del desarrollo integral de los habitantes del municipio.

ÓRGANOS AUXILIARES DEL MUNICIPIO

Sindicatura Municipal

Es un Órgano Auxiliar de apoyo jurídico en cuanto a la defensa de los

derechos, bienes e intereses del Municipio y la preservación de los derechos de los ciudadanos Sandieganos.

DIRECCIONES DE LA ALCALDÍA DEL MUNICIPIO SAN DIEGO **Direcciones dependientes de la Dirección Superior**

Dirección del Sistema de Protección Integral de Niños, Niñas y Adolescentes

Es la unidad administrativa encargada de coordinar el funcionamiento articulado de los órganos de protección de los ciudadanos que serán el futuro del municipio como: el Consejo Municipal de Derechos de Niños, Niñas y Adolescentes; el Fondo Municipal de Protección de Niños, Niñas y Adolescentes; el Consejo de Protección de Niños, Niñas y Adolescentes y del Servicio de Defensoría Municipal de Niños, Niñas y Adolescentes.

Coordinación General Estratégica del Despacho del Alcalde:

Es la unidad de apoyo encargada de definir estrategias y políticas que serán desarrolladas por los asistentes y comisionados del Alcalde en pro de la

satisfacción de las necesidades de las comunidades.

Dirección del Despacho del Alcalde

Es la unidad de apoyo en el funcionamiento, coordinación del protocolo y la actividad diaria que desarrolla el ciudadano Alcalde, en la atención a los ciudadanos de San Diego y sus visitantes.

Unidad de Auditoría Interna

Es la unidad de control interno encargada de los procesos de la alcaldía, para contribuir a salvaguardar los recursos y bienes que integran el Patrimonio Público Municipal y forma parte del Sistema Nacional de Control Fiscal.

Dirección de Planificación y Presupuesto

Es la unidad administrativa encargada de la gestión presupuestaria del Municipio. Así como la planificación y diseño metodológico de los manuales de normas y procedimientos de la Alcaldía.

Dirección de Relaciones Institucionales y Comunicaciones

Es la unidad ejecutiva encargada de desarrollar la política comunicacional y de

promoción de la gestión pública institucional y del Alcalde, así como de las dependencias del Ejecutivo Municipal y fomentar las relaciones institucionales.

Oficina de Atención Al Ciudadano

Es la oficina destinada a la atención y orientación de los ciudadanos en la realización de sus trámites y solicitudes a la alcaldía; así como de recibir denuncias de posibles irregularidades en la atención al ciudadano.

DE LA DIRECCIÓN GENERAL DE OPERACIONES Y SUS DEPENDENCIAS

Dirección General de Operaciones

Es la unidad ejecutiva, encargada de cohesionar, engranar y supervisar las actividades de los Coordinaciones y Direcciones bajo su adscripción, con el fin de impulsar la gestión del Alcalde y asegurar el cumplimiento de las normas y procedimientos establecidos.

Taquilla Única

Unidad de atención al público, en cuanto a la recepción de Trámites en las

diferentes dependencias de la Alcaldía del Municipio San Diego.

Contrataciones Públicas

Oficina encargada de la tramitación de los diferentes procesos requeridos para la selección de los proveedores en las adquisiciones de obras y servicios

Coordinación de Gestión Interna y Administración Tributaria

Se encarga de supervisar y coordinar las actividades de gestión interna realizadas por las direcciones que las conforman: Consultoría Jurídica, Recursos Humanos, Informática, Administración, Administración Tributaria y la Tesorería Municipal

Dirección de Consultoría Jurídica

Es la unidad operativa de la Alcaldía encargada de asesorar la creación y archivo del marco jurídico municipal, así como de brindar el apoyo legal a las dependencias del ejecutivo local.

Tesorería Municipal

Es la unidad administrativa encargada de gestionar las políticas para el manejo de

los recursos financieros y garantizar la efectiva recaudación de los ingresos.

Dirección de Recursos Humanos

Unidad administrativa encarga de gestionar el capital humano de la Alcaldía, fomentando la integración de las unidades como equipo y preservar la seguridad socioeconómica de los empleados públicos municipales.

Dirección de Informática

Es la unidad operativa encargada del desarrollo y adquisición de las diversas herramientas de Tecnología de la Información y la Comunicación, para optimizar los procesos internos y de los ciudadanos con la municipalidad.

Dirección Administración Tributaria

Es la unidad administrativa encargada de la gestión Tributaria Municipal, diseñando políticas de estímulo a la inversión privada en el Municipio, para optimizar los ingresos públicos.

Dirección de Administración

Es la unidad administrativa encargada de gestionar y controlar los gastos a fin de

garantizar el óptimo uso de los recursos, llevar la contabilidad; así como el registro, control y preservación de los bienes públicos municipales.

Coordinación de Gestión Social

Se encarga de supervisar y coordinar las actividades de acción social de las Direcciones y Entes que la conforman: Participación Ciudadana y Desarrollo Social, Educación y Cultura, Registro Civil y;

los Entes adscritos como: Fundación San Diego para los niños, Fundación Salud para todos San Diego e Instituto Autónomo Municipal del Deporte San Diego.

Dirección de Participación Ciudadana y Desarrollo Social

Es la unidad de acción social encargará de fomentar la participación activa del ciudadano en la gestión pública local, así como de diseñar las políticas que mejoren la calidad de vida de los ciudadanos Sandieganos.

Dirección de Registro Civil

Es la unidad de servicio público, encargada de asentar el estado civil de los Sandieganos, mediante el registro, resguardo y certificación de sus actos.

Dirección de Educación y Cultura

Es la unidad de acción social encargada de las políticas y servicios públicos de formación y educación inicial de los niños Sandieganos; así como la promoción del acervo cultural, turístico y religioso de San Diego, dentro y fuera del municipio.

Coordinación de Gestión Urbana y Servicios Públicos

Se encarga de supervisar y coordinar las actividades de ordenación urbana y servicios públicos de las Direcciones y Entes que las conforman: Infraestructura, Desarrollo Urbano y Catastro, así como también los Entes adscritos como: Instituto Autónomo de Función, Mantenimiento y Conservación Urbana y Ambiental del Municipio San Diego, Vialidad de San Diego Instituto Autónomo Municipal y Empresa Municipal de Agua Clara y Mineral San Diego, C.A.

Dirección de Infraestructura

Es la unidad operativa encargada del desarrollo de los planes de crecimiento en cuanto a obras civiles de índole público, así como la preservación de la infraestructura pública municipal.

Dirección de Desarrollo Urbano y Catastro

Es la unidad operativa encargada del control y supervisión de los bienes inmuebles públicos y privados dentro de la jurisdicción de San Diego; así como de diseñar las políticas que permitan la planificación del desarrollo urbano local.

ENTES DESCENTRALIZADOS Y ÓRGANOS DESCONCENTRADOS DEL EJECUTIVO MUNICIPAL DE SAN DIEGO.

Instituto Autónomo Municipal Policía de San Diego (IAMPOSAND).

Es el ente descentralizado encargado de la administración de la función policial, ejecutando acciones que permitan disminuir de forma sustancial la incidencia delictiva en el Municipio San Diego, protegiendo el libre ejercicio de los derechos ciudadanos, la paz y la seguridad dentro del marco jurídico vigente.

Cuerpo de Bomberos y Bomberas de Administración de Emergencia de Carácter Civil del Municipio San Diego.

Es el órgano desconcentrado encargado de prevenir y atender los incendios y otras emergencias de carácter civil, así como la realización de inspecciones técnicas y emisión de informes sobre condiciones de seguridad en espacios públicos y privados.

Vialidad de San Diego, Instituto Autónomo Municipal (VIAL SANDI, IMAM).

Es el ente descentralizado encargado de optimizar los servicios relacionados con la vialidad urbana, gestión en materia de circulación y ordenación del tránsito terrestre en las vías municipales; así como supervisar los servicios de transporte público urbano.

Instituto Autónomo Municipal de Función, Mantenimiento y Conservación Urbana y Ambiental de San Diego (IAMFUMCOSANDI).

Es el ente descentralizado encargado de las políticas ambientales, la gestión y recolección de desechos sólidos, administración de parques, procurando el equilibrio de una ciudad en desarrollo con el medio ambiente, promoviendo el desarrollo sustentable del Municipio San Diego.

Empresa Municipal de Agua Clara y Mineral San Diego, C.A.

Es el ente descentralizado con fines empresariales y tecnología de punto, encargado de la potabilización de agua mineral para el consumo humano dentro del Municipio San Diego.

Fundación Salud para Todos San Diego.

Es el ente descentralizado con la función social de promover las acciones preventivas y curativas en cuanto atención medica primaria, que requiere una ciudad inteligente.

Fundación San Diego para los Niños.

Es el ente descentralizado encargado de ejecutar acciones de recreación, apoyo educativo y actividades culturales, para fortalecer el crecimiento integral de la infancia, así como la atención al adulto mayor de los ciudadanos de San Diego.

Instituto Autónomo Municipal del Deporte San Diego (IAMDESANDI)

Es el ente descentralizado encargado de fomentar y desarrollar las actividades deportivas y competencias del Municipio San Diego, así como del mantenimiento, construcción y rehabilitación de las instalaciones deportivas locales.





ANÁLISIS FODA ALCALDÍA DEL MUNICIPIO SAN DIEGO.

FORTALEZAS

1. Es el pilar fundamental del municipio.
2. Garantizamos respuestas y acciones para el Desarrollo Municipal.
3. Representa un lazo entre la institución y los ciudadanos.
4. El sentido de pertenencia, y el trabajo en equipo, esta presente en la gran mayoría de sus empleados.
5. Cuenta con una gestión municipal transparente.
6. El personal tiene vocación de servicio y atención publica.
7. Vela por el cumplimiento de los deberes y derechos de los ciudadanos.
8. Administrar los recursos del municipio, generando bienestar para todos.

DEBILIDADES

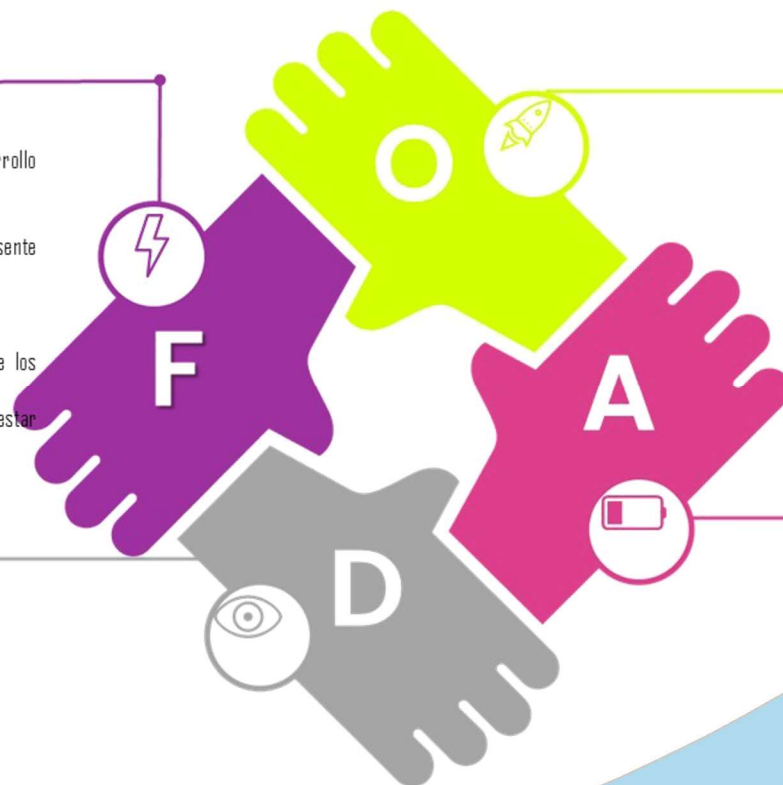
1. Poca organización en algunos procesos administrativos.
2. Paginas web desactualizadas.
3. Equipos tecnológicos deficientes
4. Sistemas Administrativos
5. Comunicación débil entre niveles jerárquicos
6. Falta de formación al personal

OPORTUNIDADES

1. Búsqueda permanente de una política democrática.
2. Producir fuentes de trabajo y enseñanza.
3. Contribuir al crecimiento personal y profesional.
4. Promover la participación comunitaria.
5. Un lugar donde los ciudadanos pueden acudir y ser tratados con respeto y amabilidad.
6. Formar y capacitar a los futuros gerentes para optimizar sus funciones como líderes.
7. Apoyar al emprendimiento e inversiones.
8. Innovar en materia tecnológica el municipio

AMENAZAS

1. Nueva Ley de Ciudades Comunales
2. Situación económica del País.
3. Emigración del personal calificado
4. Estructura de Salarios y Beneficios
5. Centralismo en la asignación de recursos
6. Inestabilidad política del país.



SD

4.- FUNDAMENTACIÓN JURÍDICA



Constitución de la República Bolivariana de Venezuela

Título I. Principios Fundamentales. Artículo 6.

Título II. Del Espacio Geográfico y de la División Política; Capítulo II. De la División Política. Artículo 16.

Título III. De los Derechos Humanos y Garantías, y de los Deberes; Capítulo III De los Derechos Civiles. Artículo 51, 52; Capítulo IV De los Derechos Políticos y del Referendo Popular. Sección Primera: De los Derechos Políticos. Artículo 62, 70

Título IV. Del Poder Público; Capítulo I. De las Disposiciones Fundamentales. Sección Primera: Disposiciones Generales. Artículo 136, Capítulo IV. Del Poder Público Municipal.

Artículo 168, 178, 182, 184; Capítulo V. Del Consejo Federal de Gobierno. Artículo 185

Ley Orgánica del Consejo Federal de Gobierno

Capítulo IV. De la Administración del Fondo de Competencia Interterritorial. Artículo 30, Numeral 12; Artículo 36, Numeral 2; Artículo 42, párrafo 2.

Capítulo V. Proceso de Planificación Articulación de los Consejos del Gobierno Nacional. Artículo 50, 54, 60.

Capítulo VI. De la Rendición de Cuenta al Consejo Federal de Gobierno Artículo 64.

Ley Orgánica de Planificación Pública y Popular

Título I. Disposiciones Fundamentales. Artículo 1; Título II. Del Sistema Nacional de Planificación. Artículos 8, 12, 13, 17.

Título III. De los Planes Artículo 19, Numeral 1 Literal d. Artículo 20; Capítulo II. De los Planes Estratégicos. Artículo 24, 36, 37, 38, 39.

Ley Orgánica de la Administración Financiera del Sector Público

Título I. Del Sistema Presupuestario. Capítulo I. Disposiciones Generales Sección Primera Normas Comunes. Artículo 10.

Ley Orgánica del Poder Público Municipal

Título III. De la Competencia de los Municipios y Demás Entidades Locales; Capítulo I. Competencia de los Municipios. Artículos 60, 61 y 64

Título IV. De la Organización del Poder Público Municipal y del Sistema Nacional de Planificación.

Capítulo II. Organización y Funciones del Ejecutivo Municipal.

Artículo 88, Numerales 9 y 19;

Capítulo III. Organización y Funciones del Concejo Municipal. Artículo 95, Numerales 3 y 17.

Capítulo V. Del Sistema Nacional de Planificación. Artículo 111.

Ley de los Consejos Locales de Planificación Pública

Título I. Disposiciones Generales.

Capítulo I. Principios Fundamentales y Definiciones.

Artículo 2, Artículo 5 Numeral 24,

Título II. De la Estructura Organizativa del Consejo Local de Planificación. Capítulo I. De la Integración, Organización y Atribuciones del Consejo Local de

Planificación. Artículo 13 Numerales 2, 8, y 10. Artículo 21 Numerales 8 y 10

Ley Orgánica para la Ordenación del Territorio.

Título II. De la Planificación de la Ordenación del Territorio; **Capítulo I.** Disposición General. Artículo 8;

Capítulo II. Del Plan Nacional de Ordenación del Territorio Artículo 9.

Ley Orgánica de Ordenación Urbanística.

Título IV. De la Planificación Urbanística; **Capítulo I.** Disposiciones Generales. Artículo 16

Ordenanza de Reforma Parcial de la Ordenanza del Consejo Local de Planificación Pública del Municipio San Diego.

Capítulo III. De la integración, funcionamiento y Organización del Consejo Local de Planificación Pública. **Sección Primera.** Integración y Funciones de la Plenaria. Artículo 26 Numerales 1, 2 y 8.

Ordenanza de Transparencia y Acceso a la Información Pública: Municipio San Diego. Gaceta Municipal de San Diego. Número Extraordinario 1.811 de fecha 12 de julio del 2011.

Articulación de las Líneas de Gobierno Municipal con el Plan de la Patria 2019-2025 y los Objetivos de Desarrollo del Milenio. (ODS)



El Plan de la Patria 2019-2025 tiene como estructura los Objetivos Históricos, Objetivos Nacionales, Objetivos Estratégicos, Objetivos Generales y Objetivos Específicos. Comprende a su vez un grupo base de indicadores y políticas estructurantes, así como los ODS 2030 de la ONU representan una columna vertebral.

Los Objetivos planteados por el Plan de la Patria son los siguientes:

Gran Objetivo Histórico No. 1: Defender, expandir y consolidar el bien más preciado que hemos reconquistado después de 200 años: la independencia nacional.

Gran Objetivo Histórico N° 2: Continuar construyendo el socialismo bolivariano del siglo XXI, en Venezuela, como alternativa al sistema destructivo y salvaje del capitalismo y con ello asegurar “la mayor suma de felicidad posible, la mayor suma de seguridad social y la mayor suma de estabilidad política” para nuestro pueblo.

Gran Objetivo Histórico N° 3: Convertir a Venezuela en un país potencia en lo social, lo económico y lo político, dentro de la gran potencia naciente de América Latina y el Caribe, que garantice la conformación de una zona de paz en nuestra América.

Gran Objetivo Histórico N° 4: Contribuir al desarrollo de una nueva geopolítica internacional, en la cual tome cuerpo el mundo multicéntrico y pluripolar, que permita lograr el equilibrio del universo y garantizar la paz planetaria.

Gran Objetivo Histórico N° 5: Contribuir con la preservación de la vida en el planeta y la salvación de la especie humana.



AGENDA 2030 PARA EL DESARROLLO SOSTENIBLE

La Asamblea General de la ONU en resolución aprobada el 25 de septiembre de 2015, elaboró la agenda para el desarrollo y conservación de la humanidad, de la siguiente manera: Transformar nuestro mundo: la Agenda 2030 para el Desarrollo Sostenible

Implementar el modelo de Desarrollo Inteligente que plantea el presente Plan en sus cuatro líneas (Competitividad, Ordenamiento, Transparencia y Bienestar) con una matriz que lo hace diferente denominado “San Diego, ciudad Inteligente” pues se fundamenta en la confianza con sus atributos sociales como la credibilidad, coherencia, estrategias, y alineamiento de visiones.

Estamos decididos a tomar las medidas audaces y transformativas que se necesitan urgentemente para reconducir al mundo por el camino de la sostenibilidad y la resiliencia. Al emprender juntos este viaje, prometemos que nadie se quedará atrás.

Los 17 Objetivos de Desarrollo Sostenible anunciados por la ONU, nos demuestran la magnitud de esta ambiciosa nueva Agenda universal. Con ellos se pretende retomar los Objetivos de Desarrollo del Milenio y conseguir lo que estos no lograron. También se pretende hacer realidad los derechos humanos de todas las personas y alcanzar la igualdad entre los géneros y el empoderamiento de todas las mujeres y niñas. Los Objetivos y las metas son de carácter integrado e indivisible y conjugan las tres dimensiones del desarrollo sostenible: económica, social y ambiental.

La Organización de las Naciones Unidas (ONU) señala, que la erradicación de la pobreza, “incluida la pobreza extrema, es el mayor desafío a que se enfrenta el mundo y constituye un requisito indispensable para el desarrollo sostenible”.

Cada uno de los 17 objetivos describe metas que durante los próximos 15 años deberían alcanzarse, en un impulso conjunto

y coordinado entre gobiernos, sector privado, sociedad civil y, claro está, cualquier persona comprometida con la sostenibilidad del planeta.



Los Objetivos de Desarrollo Sostenible planteados son:

Objetivo 1. Poner fin a la pobreza en todas sus formas y en todo el mundo.

Objetivo 2. Poner fin al hambre, lograr la seguridad alimentaria y la mejora de la nutrición y promover la agricultura sostenible

Objetivo 3. Garantizar una vida sana y promover el bienestar de todos.

Objetivo 4. Garantizar una educación inclusiva y equitativa de calidad y promover oportunidades de aprendizaje permanente para todos

Objetivo 5. Lograr la igualdad de género y empoderar a todas las mujeres y las niñas.

Objetivo 6. Garantizar la disponibilidad y la gestión sostenible del agua y el saneamiento para todos

Objetivo 7. Garantizar el acceso a una energía asequible, fiable, sostenible y moderna

Objetivo 8. Promover el crecimiento económico sostenido, inclusivo y sostenible, el empleo pleno y productivo y el trabajo decente para todos

Objetivo 9. Construir infraestructuras resilientes, promover la industrialización inclusiva y sostenible y fomentar la innovación

Objetivo 10. Reducir la desigualdad en los países y entre ellos

Objetivo 11. Lograr que las ciudades y los asentamientos humanos sean inclusivos, seguros, resilientes y sostenibles

Objetivo 12. Garantizar modalidades de consumo y producción sostenibles

Objetivo 13. Adoptar medidas urgentes para combatir el cambio climático.

Objetivo 14. Conservar y utilizar sosteniblemente los océanos, los mares y los recursos marinos para el desarrollo sostenible

Objetivo 15. Proteger, restablecer y promover el uso sostenible de los ecosistemas terrestres, gestionar sosteniblemente los bosques, luchar contra la desertificación, detener e invertir la degradación de las tierras y detener la pérdida de biodiversidad

Objetivo 16. Promover sociedades pacíficas e inclusivas para el desarrollo sostenible, facilitar el acceso a la justicia para todos y construir a todos los niveles instituciones eficaces e inclusivas que rindan cuentas

Objetivo 17. Fortalecer los medios de implementación y revitalizar la Alianza Mundial para el Desarrollo Sostenible



LÍNEAS ESTRATÉGICAS MUNICIPALES:

La Alcaldía a definido cuatro (4) grandes líneas que centran la organización y por lo tanto guían en gran medida todas las acciones a realizar dentro de la planeación estratégica que favorece el desarrollo del municipio.

I.- Innovación, Competitividad y Eficiencia


II.- Ordenamiento del Territorio a partir de la importancia ambiental y sus recursos naturales.

III.- Transparencia y Participación Ciudadana.

IV.- Bienestar Social e Integración Comunitaria.

SD

5.- OBJETIVO GENERAL DEL PLAN DE DESARROLLO MUNICIPAL.



Articular las diferentes perspectivas de los actores del desarrollo económico, social y ambiental del territorio, con una estructura ecológica sustentable que soporte y viabilice el ordenamiento del territorio para aprovechar la vocación residencial y comercial del mismo, territorios ordenados y seguros, con una visión de largo plazo en educación, cultura, recurso hídrico y un tejido social fuerte, reconociendo a la familia como soporte del mismo, a la mujer con su rol protagónico en la promoción del espíritu empresarial social e innovador, un reconocimiento de las diferentes poblaciones y enfocando sus intereses y expectativas en torno a necesidades básicas y existenciales, impulsando crecimiento verde, una economía creativa para la competitividad sostenible, dando pasos agigantados en la integración y gobernanza como una manera de apropiar el territorio, empoderar su gente y tomar las

decisiones que nos lleven a trabajar para el mismo lado.

6.- OBJETIVOS ESPECÍFICOS

Integrar los objetivos, metas, acciones y criterios establecidos en el Plan de la Patria, y en los Objetivos de Desarrollo Sostenible (ODS) a las líneas estratégicas que se han formulado.

Promover acciones que permitan la democratización y descentralización de la gestión local.

Garantizar una eficiente prestación de servicios públicos y una distribución equitativa de los recursos

Consolidar al Municipio San Diego como polo de desarrollo e inversión, dotado de infraestructura vial, seguridad jurídica, y seguridad personal, tecnología de punta que, permita posicionar al municipio como la Ciudad Inteligente del Estado Carabobo.

7.- ALCANCE DEL PLAN

El Plan de Desarrollo del Municipio San Diego del Estado Carabobo 2022-2025

“San Diego, Ciudad Inteligente, Hacia el año 2030”, es el instrumento que orientará la gestión y la inversión de los recursos públicos en el municipio para el periodo de gobierno 2022-2025, a través de sus dependencias y organismos en el marco de las competencias previstas por la Constitución Nacional y las Leyes de la República.

Su observancia será de carácter obligatorio para los órganos y entes de la administración pública municipal e indicativo de la gestión de gobierno para el resto de los poderes públicos y organismos del sector privado.

8.- ARTICULACIÓN ESTRATÉGICA DEL PLAN DE DESARROLLO MUNICIPAL.



El Plan de la Patria 2019-2025, es un instrumento estratégico que orienta la planificación de largo plazo para la acción

pública en Venezuela, donde instituciones del Estado, organizaciones sociales, económicas y ciudadanía en general, encuentra orientaciones precisas que permitan dar direccionalidad a la acción concreta que desarrollan.

A través de estas grandes directrices el Gobierno Nacional ha planteado que las políticas públicas deben contener un enfoque cuyo centro y motivación sea el ser humano, y que éstas deben subrayar la igualdad y la no discriminación, siendo obligación de los gobiernos estatales garantizar; promoviendo su cumplimiento; la participación social y protagónica de su población con una concepción integral y de progresividad de los derechos humanos.

Cinco (5) Objetivos Históricos conforman la estructura del El Plan de la Patria:

Objetivo Histórico No. 1: Defender, expandir y consolidar el bien más preciado que hemos reconquistado después de 200 años: la independencia nacional.

Objetivo Histórico N° 2: Continuar construyendo el socialismo bolivariano del siglo XXI, en Venezuela, como alternativa al sistema destructivo y salvaje del capitalismo y

con ello asegurar “la mayor suma de felicidad posible, la mayor suma de seguridad social y la mayor suma de estabilidad política” para nuestro pueblo.

Objetivo Histórico N° 3: Convertir a Venezuela en un país potencia en lo social, lo económico y lo político, dentro de la gran potencia naciente de América Latina y el Caribe, que garantice la conformación de una zona de paz en nuestra América.

Objetivo Histórico N° 4: Contribuir al desarrollo de una nueva geopolítica internacional, en la cual tome cuerpo el mundo multicéntrico y pluripolar, que permita lograr el equilibrio del universo y garantizar la paz planetaria.

Objetivo Histórico N° 5: Contribuir con la preservación de la vida en el planeta y la salvación de la especie humana.

El plan de Desarrollo del Estado Carabobo se encuentra enmarcado dentro de los mismos Objetivos Históricos planteados en el proyecto Nacional Simón Bolívar, Tercer Plan Socialista de Desarrollo Económico y Social de la Nación 2019-2025 (Plan de la Patria 2025).

Cuatro (4) Líneas Estratégicas **I.-** Innovación, Competitividad y Eficiencia, **II.-** Ordenamiento del Territorio a partir de la importancia ambiental y sus recursos naturales. **III.-** Transparencia y Participación Ciudadana. **IV.-** Bienestar Social e Integración Comunitaria.



VINCULACIÓN PLAN DE LA PATRIA

LÍNEAS ESTRATÉGICAS

OBJETIVOS HISTÓRICOS

Defender, expandir y consolidar el bien máspreciado que hemos reconquistado después de 200 años: la independencia nacional.

"Convertir a Venezuela en un país potencia en lo social, lo económico y lo político, dentro de la gran potencia naciente de América Latina y el Caribe"

Asegurar la mayor suma de felicidad posible, la mayor suma de seguridad social y la mayor suma de estabilidad política" para nuestro pueblo



1.- Competitividad, Innovación y Eficiencia



2.- Ordenamiento del Territorio a partir de la importancia ambiental y sus recursos naturales



3.- Transparencia y Participación Ciudadana



4.- Bienestar Social e Integración Comunitaria

SD

Objetivos de Desarrollo Sostenible



Los 17 ODS son el corazón de la Agenda 2030 para el Desarrollo Sostenible y,

1 FIN DE LA POBREZA



2 HAMBRE CERO



prácticas agrícolas resilientes, acceso equitativo a las tierras, tecnología y mercados, y cooperación internacional en infraestructura y tecnología para impulsar la productividad agrícola.



30

**4 EDUCACIÓN
DE CALIDAD**



Este ODS pretende que todas las niñas y niños tengan acceso a un desarrollo de calidad en su primera infancia y que puedan completar una educación primaria y secundaria gratuita, equitativa y de calidad. Tiene como fin asegurar el acceso igualitario de todos los hombres y las mujeres a una educación terciaria y el aumento en el número de jóvenes y personas adultas que tienen las competencias necesarias para acceder al empleo. Entre los otros aspectos que plantea el ODS 4 está la eliminación de las disparidades de género en la educación y que todos los jóvenes, así como una proporción considerable de las personas adultas, estén alfabetizados y tengan nociones elementales de aritmética.

**5 IGUALDAD
DE GÉNERO**



Este ODS intenta terminar con la discriminación contra las mujeres en todas partes del mundo y eliminar todas las formas de violencia y demás prácticas perjudiciales, en los ámbitos público y privado. También procura asegurar la participación plena y

efectiva de las mujeres y la igualdad de oportunidades de liderazgo a todos los niveles decisorios en la vida política, económica y pública. Además, una de sus metas es la de asegurar el acceso universal a la salud sexual y reproductiva, y los derechos reproductivos.

**6 AGUA LIMPIA
Y SANEAMIENTO**



Este ODS tiene por propósito garantizar el acceso universal y equitativo al agua potable, así como el acceso a servicios de saneamiento e higiene adecuados y equitativos para todas las personas, prestando especial atención a las necesidades de las mujeres y las niñas, y las personas en situaciones de vulnerabilidad. También encara los temas de la mejora en la calidad de agua, el aumento en el uso eficiente del agua, así como la protección y el restablecimiento de los ecosistemas relacionados con el agua, incluidos los bosques, las montañas, los humedales, los ríos, los acuíferos y los lagos.

**7 ENERGÍA ASEQUIBLE
Y NO CONTAMINANTE**



Este ODS pretende garantizar el acceso universal a los servicios de energía

asequibles, confiables y modernos, incrementar sustancialmente la proporción de las energías renovables en la matriz energética global y duplicar la tasa mundial de mejora de la eficiencia energética. La cooperación internacional y las tecnologías avanzadas se identifican como pasos para alcanzar este objetivo.

**8 TRABAJO DECENTE
Y CRECIMIENTO
ECONÓMICO**



Este ODS pretende conseguir un crecimiento económico per cápita sostenido, con niveles más elevados de productividad económica y políticas orientadas al desarrollo que apoyen la creación de puestos de trabajo decentes y el emprendimiento. Contiene el logro del empleo pleno y productivo, y el trabajo decente para todas las mujeres y los hombres, incluidos los y las jóvenes y personas con discapacidad, la igualdad de remuneración por trabajo de igual valor, la reducción de la proporción de jóvenes que no tienen empleo y no cursan estudios ni reciben capacitación, la erradicación del trabajo forzoso y la protección de los derechos laborales.

SD

**9 INDUSTRIA,
INNOVACIÓN E
INFRAESTRUCTURA**



Este ODS plantea el desarrollo de una infraestructura de calidad, confiable, sostenible y resiliente, que garantice el acceso asequible y equitativo para todos; la industrialización inclusiva y sostenible, y la promoción de la innovación y el aumento del número de personas que trabajan en investigación y desarrollo. Asimismo, pueden crear normativa y realizar controles para promover las industrias sostenibles.

**10 REDUCCIÓN DE LAS
DESIGUALDADES**



Este ODS apunta a reducir las desigualdades en los ingresos, así como las basadas en la edad, el sexo, la discapacidad, la raza, la etnia, el origen, la religión o la condición económica o de otro tipo, dentro de un país. Esto significa eliminar la legislación, las políticas y las prácticas discriminatorias, y adoptar y promover otras que contribuyan a una mayor igualdad. El objetivo también aborda las desigualdades entre los países, incluso, aquellas relacionadas con la representación, la migración y la ayuda para el desarrollo. Los gobiernos locales son

esenciales para reducir las desigualdades en el país. La inclusión política en el nivel local puede promover la participación de las minorías y grupos de atención prioritaria.

**11 CIUDADES Y
COMUNIDADES
SOSTENIBLES**



Este es el principal objetivo dedicado al desarrollo sostenible de las ciudades. Su propósito es asegurar que todas las personas tengan acceso a viviendas, servicios básicos y sistemas de transporte que sean adecuados, seguros y asequibles. Habla de la necesidad de aumentar la urbanización inclusiva y sostenible, mejorar la resiliencia urbana ante los desastres y reducir el impacto ambiental de las ciudades.

**12 PRODUCCIÓN
Y CONSUMO
RESPONSABLES**



Este ODS busca promover modalidades de producción y consumo sostenible, el uso eficiente de los recursos naturales y la gestión de químicos respetuosa con el ambiente. Entre otras medidas pertinentes se puede mencionar la reducción de residuos, así como la información y la concienciación sobre conductas y prácticas

sostenibles. Con respecto a este objetivo, los gobiernos locales podrán apoyar las cadenas de suministro fomentando la optimización del transporte, la gestión del suelo, las infraestructuras y la planificación urbana.

**13 ACCIÓN
POR EL CLIMA**



Este ODS pretende fortalecer la resiliencia y capacidad de adaptación a los riesgos relacionados con el clima y los desastres naturales en todos los países, incorporar medidas relativas al cambio climático en todas las políticas y estrategias, y mejorar la educación, la sensibilización y la capacidad en este campo.

**14 VIDA
SUBMARINA**



Este ODS contribuye a la prevención y reducción de la contaminación marina, la gestión y protección sostenible de los ecosistemas marinos y costeros, y la reducción de la acidificación de los océanos. También se centra en la necesidad de acabar con la pesca excesiva, conservar las zonas costeras y marinas, y aumentar los beneficios económicos que los pequeños Estados

insulares en desarrollo y los países menos desarrollados obtienen del uso sostenible de los recursos marinos.



Este ODS pretende velar por la conservación, el restablecimiento y el uso sostenible de los ecosistemas terrestres y los ecosistemas interiores de agua dulce, en particular los bosques, los humedales, las montañas y las zonas áridas, luchar contra la desertificación y reducir la degradación de los hábitats naturales. Hace referencia a la participación justa y equitativa en los beneficios que se deriven de la utilización de los recursos genéticos, la necesidad de poner fin a la caza furtiva y el tráfico de especies protegidas, la integración de los valores de los ecosistemas y la diversidad biológica en la planificación nacional y local.



Este ODS se concentra en la reducción de todas las formas de violencia y las correspondientes tasas de mortalidad, en poner fin al maltrato, la explotación, la trata y

todas las formas de violencia contra los niños y niñas, en la promoción del Estado de derecho, el acceso a la justicia para todos y todas, así como la reducción de las corrientes financieras y de armas ilícitas. Apunta a reducir considerablemente la corrupción, crear instituciones eficaces y transparentes que rindan cuentas, y fortalecer la participación de los países en desarrollo en la gobernanza mundial.

Los Gobiernos Locales pueden ser efectivos en incrementar la transparencia, combatir la corrupción en la gestión pública, aumentar el acceso público a la información, promover la rendición de cuentas y la participación ciudadana y promocionar una cultura de paz.



Entre otros temas, este ODS incluye el fortalecimiento de los esfuerzos nacionales e internacionales a favor de la contribución a las metas de desarrollo sostenible, también mediante la asistencia oficial al desarrollo y demás recursos financieros, mejor desarrollo y transferencia tecnológica, la generación de capacidades y una alianza internacional más sólida en todas las áreas. Hace referencia a

temas comerciales, entre ellos, al aumento significativo en las exportaciones de los países en desarrollo. En el nivel local es en donde se desarrollan las políticas para enfrentar dificultades clave como la reducción de la pobreza y el desarrollo sostenible. En relación a este objetivo, los Gobiernos Locales podrán motivar y facilitar la cooperación entre los organismos públicos, el sector privado, la sociedad civil local y la academia.

El esquema expone de manera gráfica la concepción del alineamiento del Plan Municipal de Desarrollo 2022-2025 a la Agenda 2030 donde se han distribuidos los objetivos de desarrollo Sostenible en apego a la realidad y necesidades del Municipio.



ARTICULACIÓN ESTRATÉGICA

OBJETIVOS HISTÓRICOS

- Defender, expandir y consolidar el bien máspreciado que hemos reconquistado después de 200 años: la independencia nacional.
- “Convertir a Venezuela en un país potencia en lo social, lo económico y lo político, dentro de la gran potencia naciente de América Latina y el Caribe”
- Asegurar la mayor suma de felicidad posible, la mayor suma de seguridad social y la mayor suma de estabilidad política” para nuestro pueblo

LÍNEAS ESTRATÉGICAS



1.- Competitividad, Innovación y Eficiencia



2.- Ordenamiento del Territorio a partir de la importancia ambiental y sus recursos naturales




3.- Transparencia y Participación Ciudadana



4.- Bienestar Social e Integración Comunitaria

Objetivos Desarrollo Sustentable



CAPÍTULO II

DIAGNÓSTICO DEL MUNICIPIO
SAN DIEGO

CAPITULO II DIAGNÓSTICO MUNICIPAL

1.- CARACTERIZACIÓN DEL MUNICIPIO

1.1- Aspectos Físicos Espaciales

Se encuentra ubicado en el extremo Centro-Norte del Estado Carabobo, en la Región Central del país, ocupando el área de la antigua Parroquia San Diego del Municipio Valencia, con una superficie aproximada de 106 Km².

Limita por el **Norte** con el Municipio Puerto Cabello, por la divisoria de aguas de la Cordillera de la Costa, atravesando el Parque San Esteban. **Sur:** con los Municipios Valencia y Los Guayos por el eje de la autopista Caracas-Valencia, desde el distribuidor El Morro hasta Punta Tapiaca. **Este:** con el Municipio Guacara, siguiendo la divisoria de aguas del cerro La Josefina desde Punta Tapiaca hasta el límite con el Municipio Puerto Cabello y **Oeste:** con los Municipios Valencia y Naguanagua, por la divisoria de

aguas del cerro El Trigal, pasando por estrecho de Bárbula hasta el límite con el Municipio Puerto Cabello.

Producto de su situación geográfica, el Municipio San Diego, presenta una favorecida localización debido al cómodo acceso al sistema de carreteras y vías que lo bordean, de gran flujo vehicular y de carga, como son la variante Yagua-Bárbula por el norte y la Autopista Regional del Centro por el sur. San Diego se encuentra aproximadamente a 11 km. de la Zona Industrial de Valencia y a 15 km de su casco urbano, a 48 km. de Puerto Cabello, principal terminal marítimo del país, a 160 Km. de la ciudad de Caracas, capital de Venezuela, y a 200 Km. de Barquisimeto, otra zona industrial de gran importancia para el país.

El Municipio está enclavado en un valle formado por varios ríos, Cúpira y San Diego que nacen en el Parque Nacional San Esteban y La Cumana, y que luego se unen para formar el río Los Guayos, este último recorre todo el municipio. Hacia el sur se encuentra la quebrada Quigua.

Entre los centros poblados y urbanizaciones de gran importancia, tenemos su capital El Pueblo de San Diego, La Cumaca, El Morro I y II, La Esmeralda, Monteserino, Bosqueserino, El Remanso,

Santa Marta, Los Andes, Los Arales, Campo Solo, Primero de Mayo, Paraíso, Los Cedros, entre otros.

Con la finalidad de realizar un efectivo proceso de planificación, se ha dividido el municipio en siete (7) ámbitos:

Ámbitos de Planificación

- **Norte A:** Conformado por las vecindades de; Josefina I, Josefina II, casco del Pueblo San Diego, Las Mercedes, Emmanuel I y II, Sabana del Medio, El Polvero, Valles del Nogal Villas de San Rafael, Higuerote, Hacienda San Antonio, Tiziana Villas, Urb. Villas de San Diego, La Lopera, La Leonera, Villa Jardín, Urb. Villas de San Diego Country Club, Los Tamarindos, El Manantial, La Ponderosa, Santa Eduvigis, Mini Granja Colonial, Mini Granja San Diego, El Llanito, El Otro Lado, Las Morochas I, II, III, IV, Valle Fresco Norte, Hacienda La Caracara, El Mirador, Montecarmelo, San Francisco de Cúpira, Los Pinos, Pueblo Nuevo, Guarda Tinaja, Villa del Valle 2001-2002, Villas de Alcalá, Asentamiento Popular El Sanchero, Las Trianitas, Villas de Campo, Las Trianas, Villas del Rey, Valles de la Cumaca

- **Norte B:** está integrado por: Montaserino, Montaserino 12, Bosqueserino, Villa Maporal, Parqueserino, Villaserino Country Park, Santa Marta, Divino Niño, Portachuelo, Las Majaguas, Los Colores, Las Aves.
- **Norte C:** formado por El Remanso, Tulipán, San Antonio, La Haciendita, Lomas de la Hacienda, San Francisco, Senderos de San Diego, Villaserino Country Park, Los Frailes.
- **Centro A:** se encuentran la Urb. La meralda, Urb. Lomas y Altos de la Esmeralda, Terrazas de San Diego, Urb. Morro II, Urb. Colinas de San Diego II.
- **Centro B:** lo conforman Morro I, Valle Verde, La Gaviota, Los Andes I y II, Yuma I, Urb. Yuma II, Villas de San Nicolás.
- **Centro C:** integrado por Valle de Oro, Poblado de San Diego, Orión, Sansur, Aseprovida, Yuma 26, Los Anaucos, Urb. Chalets Country, El Parque
- **Sur:** en este ámbito se agrupan Paso Real, Los Jarales, Valle Topacio, Ciudadela Valencey, Los Magallanes, Campo Solo, Condominios Villas Laguna, Los Cedros, Colinas de San Diego, Fundación Los Cedros, Primero de Mayo, Los Próceres, Paraíso, Magallanes, Asentamiento

Campesino Santa Ana, Ciudadela Enrique Bernardo Núñez, Urb. Emmanuel, Altos de Paraíso, Harales, Colinas de los Árales, Laguna Club.

Mapa de Ámbitos de Planificación.



SD

1.2.- Sistemas de Ciudades

El Plan de Ordenación del Territorio, define un armónico y funcional Sistema de Ciudades, en concordancia con el Plan de Ordenación Nacional del Territorio, estableciendo para ello niveles jerárquicos. Con respecto al municipio San Diego tiene relación con el Primer Nivel Jerárquico, y con el Eje Gran Valencia.



El Primer (1er) Nivel Jerárquico: Que corresponde al Área Metropolitana Valencia-Guacara, conformado por las áreas urbanas de los Municipios Valencia, San Diego, Naguanagua, Libertador, Los Guayos, y Guacara como Centro Regional.

Eje Gran Valencia, área metropolitana Valencia - Guacara

Constituye el primer nivel jerárquico como Centro Regional de primer orden del

Sistema de Ciudades, destacándose Valencia sobre el resto de los centros urbanos y siendo la primera en jerarquía estatal.

Este eje se desarrolla en la planicie del Lago de Valencia y se extiende al Oeste del Lago hasta las colinas que conforman Tocuyito y Campo de Carabobo, prolongándose hacia el Nor-este, por la planicie de Guacara que penetra en profundidad de las Serranías de la Cordillera de la Costa, por una serie de valles, entre estos el de Naguanagua, San Diego, Yagua; al Sur-oeste una planicie estrecha que se ensancha al Sur-este del Lago de Valencia a la altura de Guigue. Se prolonga al Sur-este de Valencia hasta Mariara, conformando la gran conurbación Valencia – Guacara y con tendencia a ampliarse al este con el eje oriental y al eje sur con Central Tacarigua.

El crecimiento Urbano de Valencia se ha dado preferencialmente sobre los grandes ejes viales, destacándose la Autopista Regional del Centro, la Autopista Valencia – Campo de Carabobo y Valencia – Puerto Cabello.

El alto dinamismo que ha experimentado Valencia conjuntamente con todos los demás centros urbanos localizados en el eje de Guacara-Campo de Carabobo,

marcan una tendencia hacia la conurbación con el eje oriental y sur, en donde Valencia tiene el rol preponderante, vinculado a la industria, además de funciones educacionales, sociales, administrativas y políticas que sirven a todo el estado. De esta manera el Área Metropolitana de Valencia presenta una estructura con sub-centros, como es el caso de Naguanagua, Libertador, Campo de Carabobo, San Diego, Los Guayos y Guacara donde cada uno de ellos es capital de municipio.

Este Centro Regional dispone de una infraestructura significativa a nivel metropolitano lo que contribuye a un desarrollo industrial y comercial importante, en permanente flujo de intercambio de bienes y servicios; tanto de la región como del resto del país, con San Carlos y Tinaquillo (Estado Cojedes), Nirgua y San Felipe (Estado Yaracuy), Maracay (Estado Aragua) y el Litoral Occidental del Estado Falcón, (Boca de Aroa, Tucacas y Chichiriviche); lo que le ha conferido una dinámica propia generando además la concentración cada vez mayor de población.

1.3.- Aspectos Físicos Naturales

En el Municipio predominan los paisajes de media y alta montaña

representado por los cerros de la Sanchera, Pelón, Maco-Maco, al Este; los cerros Volcán, Montemayor y Copey al Oeste y los cerros Dique y Cambural al Norte. Desde el Punto de vista paisajístico este relieve presenta un alto potencial debido a los tipos de vegetación existentes y a los visuales con más de 180° y en el área urbana predomina la planicie aluvial que se extiende en sentido Norte-Sur. Predomina **el clima** tropical lluvioso-seco, gracias a la influencia de los vientos norteros procedentes de la cordillera.

La fila de Maco-Maco al Oriente del pueblo, con una altitud de 995 metros, es la generadora de las masas frías impulsadas por el viento alisios del noreste, presentando el municipio una temperatura anual promedio de 25.5°C y una precipitación de 1.100 m.m. anuales, la ciudad de San Diego se encuentra ubicada en 47,35 metros sobre el nivel del mar.



En las áreas bajas del municipio se destacan grandes sabanas con pastos naturales, hacia el norte bosques bajo y medio, semi deciduo, así como los bosques de galerías propios de las orillas de los ríos. Sus principales ríos son San Diego, Cúpira que nacen al norte y la Cumaca, y también una serie de quebradas que drenan hacia estos, de régimen intermitente y el de los ríos es predominantemente permanente, reduciéndose la corriente en el período seco.

En general, toda la zona montañosa, presenta características más o menos favorable para el desenvolvimiento de la **fauna**, entre los mamíferos se encuentran: rabipelao, pereza, venado, báquiro o cochino de monte, ardilla, picture, conejo, lapa, murciélago. Entre las aves están Guacharaca, gallina de monte, palomas turcas, montañeras, cacaitas y maraqueras, perdiz, aguaita camino, gavián, loro, lechuza, periquito españolito (conocido en San Diego como coberito), perico caro sucia, azulejo, carpintero común, carpintero grande, carpintero negro y colorado, cristo fue, pico de plata azul, pollero, canario tejero, chirulí, bengalí, gonzalito, sabaneras; tucusitos, colibríes o chupaflores de diversas especies. Entre los reptiles están: Iguana, cotejo, mato, camaleón, lagartijas, tuqueques, culebras de diversas especies

En lo correspondiente a la **flora**, podemos encontrar diversas especies y variedades botánicas, dentro de las cuales citaremos, a manera de ejemplo, las siguientes: cedro amargo y cedro dulce, samán, samán masaguaro, alcornoque, algarrobo blanco y morado, apamate, araguaney amarillo y blanco, árbol de pan, bucare, coco de mono, copei, flor amarilla, indio desnudo, jaba, majagua, mamón, mango, níspero, rosa de montaña, saquisaque, ceiba, entre otros.

1.4 - Áreas Bajo Régimen de Administración Especial (ABRAE)

El municipio San Diego forma parte del área crítica con prioridad de tratamiento de la cuenca del Lago de Valencia y del Parque Nacional San Esteban, estas Áreas Bajo Régimen de Administración Especial están a cargo de los organismos competentes y tienen su reglamento de uso, como se puede apreciar a continuación:

Cuenca del Lago de Valencia

Área crítica con Prioridad de Tratamiento Cuenca del Lago de Valencia. Decreto N° 304 / 20-09-79, Gaceta oficial N° 31.829/26-09-79. Municipios Valencia, Naguanagua, San Diego, Los Guayos,

Guacara, San Joaquín, Diego Ibarra y Carlos Arvelo. (Has. 161.141)

Parque Nacional San Esteban. Decreto N° 1.714/ 27-06-91. Gaceta Oficial N° 34.759 / 19-07-91. Municipios San Joaquín, Guacara, San Diego, Naguanagua y Puerto Cabello. (Has. 11.300)

2.- AMENAZAS Y VULNERABILIDAD DEL MUNICIPIO.

2.1- Amenazas:

1. Cambio climático y su efecto en la aparición de posibles desastres naturales como inundaciones, incendios forestales, entre otros.

2. Riesgo a la Institucionalidad, que se refleja en el debilitamiento de la descentralización y el fortalecimiento de las estructuras en las Comunas y Consejos Comunales con la finalidad de sustituir las Alcaldías.

3.- Crisis económica caracterizada por: disminución continua de los ingresos petroleros desde el año 2014, cuatros (04) años de hiperinflación, reducción en el Producto Interno Bruto (PIB) del 74% entre los años 2014 – 2020 (Fuente Encovi 2021); así como un incremento en las transacciones financieras en divisas, afectando la actividad económica nacional y municipal.

4.- Elevados índices de pobreza y desigualdad, con gran aprensión respecto al futuro.

5.- Inseguridad jurídica que promueve y facilita las expropiaciones de terrenos e inmuebles ubicados en el municipio.

6.-. Clima de conflictividad política y social que vive el país.

7.- Pandemia Covid – 19 y sus efectos,

8.- Crisis del combustible.

2.2- Vulnerabilidades:

1. Deficiencia en los servicios públicos prestados por organismos nacionales (electricidad, telecomunicaciones, agua potable, aguas servidas).

2. Escasez de Instituciones Públicas de Educación Media y Diversificada.

3. Alta población flotante, a consecuencia de las dos universidades ubicadas en el municipio.

4. Disminución de la movilidad urbana en el municipio, por efectos del aumento en la densidad poblacional.

5. Fallas en el proceso de disposición de los desechos sólidos.

3- ASPECTOS SOCIOECONÓMICOS.

El municipio San Diego presenta una población, según estimaciones del Instituto Nacional de Estadísticas (INE) para el año 2021 de 125.396 habitantes. Sin embargo, es oportuno destacar que los cálculos realizados por la Sala Técnica del Consejo Local del Planificación Pública (ST-CLPP), con el insumo de la Oficina de Catastro, y considerando el número de personas por inmuebles (3,9 personas/ inmueble) como factor de densidad calculado según el último censo (2011); permitieron obtener una población estimada del municipio San Diego de 149.483 habitantes.

El índice de esperanza de vida se calculó siguiendo los lineamientos del PNUD, para ello se construyó el indicador que permite ponderación en el cálculo, la fórmula empleada fue:

Valor Máximo Fuente PNUD 85 años	
Valor Mínimo PNUD 25 Años	
Índice de Esperanza de Vida	Valor Real - Valor min
	Valor MAX - Valor min
Δ del Índice respecto al INE	-7,98%

El valor arrojado fue de 0.6, lo cual representa una variación con respecto a la medición del INE, de -7.98%. De allí se deriva, que existe en cuanto a la observación de las variables de índole constructiva una muy baja propensión en cuanto a la existencia de la pobreza estructural.

En lo que respecta a la medición de la Pobreza en el municipio, se hace referencia a la presencia de algunas de las necesidades básicas insatisfechas, en lo relativo a: 1) hogares en viviendas con características físicas inadecuadas que toma en cuenta el material predominante en las paredes y pisos, así como al tipo de vivienda; 2) hogares en

viviendas con hacinamiento que utiliza como indicador de hacinamiento cuando residen más de 3.4 personas por habitación; 3) hogares en viviendas sin desagüe de ningún tipo; 4) hogares con alta dependencia económica, medido por el porcentaje de la población en hogares con jefe con primaria incompleta.

Según la información que maneja la ST-CLPP, se determinó que, en San Diego, los hogares con viviendas con características físicas inadecuadas (techos, piso, tipo de viviendas) es de 7,5%. En lo que respecta al hacinamiento, se calcula un promedio de 1,26 personas por habitación, muy por debajo del indicador establecido por la CEPAL. Los hogares sin ningún tipo de desagüe, es de 0,17%; y en la relación con los hogares donde el jefe de familia no ha completado la primaria, solo el 6,81% se encuentra en este grupo. Por tanto, en el municipio se observan muy pocas viviendas improvisadas, solo en dos zonas ya identificadas (Norte A y Sur) es que se refleja en mayor hacinamiento por hogares, y la presencia de pozos sépticos para la disposición de los desagües.

Esta medición se complementa con la construcción de Indicador de Bienestar Humano Municipal 2021 (IBHM), elaborado con información que contempla además de

las condiciones de las viviendas, la accesibilidad a los servicios públicos (nacionales y municipales) y la movilidad dentro del espacio geográfico municipal; que se ubicó en 0,71 considerado como un Bienestar Absoluto; aspecto relevante en medio de la fuerte crisis que afecta al país. Vale resaltar, que la elaboración de estos indicadores es de gran importancia para la formulación de este Plan de Desarrollo, así como para la toma de decisiones oportunas durante la ejecución del mismo.

Educación

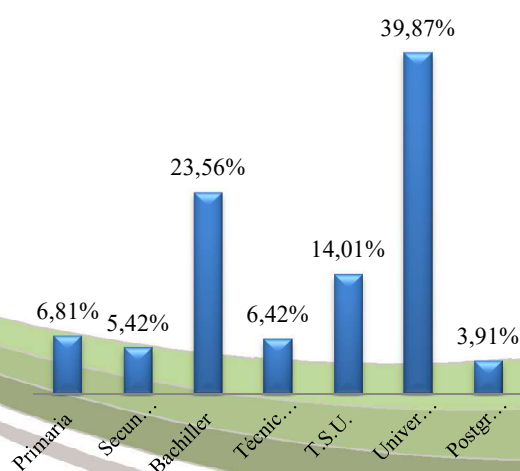
En relación a la variable **Educación** en el Municipio, se parte del principio que para desarrollar a la población es necesario educarla desde muy temprano, inculcando patrones que propendan a garantizar que el cambio social transformador que es el fin último de la educación pase de una utopía a una tangible realidad.

Es por ello que las políticas educativas del municipio han estado y seguirán siendo orientadas a la integridad, coherencia y eficacia a fin de lograr una educación de calidad, como se ha logrado hasta la fecha y como lo demuestra el grado de satisfacción de los sandieganos con respecto a la educación impartida en la escuela municipal que supera el 85,55%

(Datos: Diagnostico Participativo 2021 – ST-CLPP).

Esta actividad formal se complementa con programas como la entrega del kit escolar a los estudiantes de la escuela municipal, “Un Cuento para San Diego” y “Un dibujo para San Diego” destinados a que nuestra infancia participe en la creación de cuentos e ilustraciones, garantizando así el fomento del importante hábito de la lectura y el arte. Es por ello que en San Diego se han logrado altos niveles académicos tal como se demuestra en el gráfico.

Nivel académico del jefe de la familia



Salud

La salud preventiva es otra de las obligaciones del gobierno municipal, en lo referente a la asistencia primaria. En esta sección, es oportuno destacar que en Venezuela no se dispone de una articulación de la red hospitalaria y ambulatoria en materia de salud, lo que hace que inversión pública en este gasto social no se efectiva; por tanto, sigue siendo una necesidad que nos empuja a la pobreza, cuando tenemos que asumir los costos de alguna enfermedad, situación demostrada en el último año con la pandemia de Covid-19.

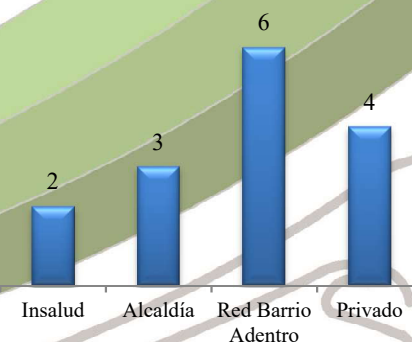
En lo que respecta a la red de salud (pública y privada), en el Municipio se presentan los siguientes centros asistenciales:

- Ambulatorio Los Jarales Tipo I.
- Ambulatorio Pueblo de San Diego.
- Módulo I La Josefina Atención Primaria.
- Módulo II Los Magallanes Atención Primaria.
- Centro Médico de Especialidades Pediátricas Dr. José Gregorio Hernández (Hospitalito)
- CDI. Campo Solo
- Barrio Adentro Colinas de San Diego.

- Barrio Adentro Los Cedros.
- Barrio Adentro Los Magallanes.
- Barrio Adentro Valencey.
- Barrio Adentro La Cumaca.
- Centro Médico Privado Valles de San Diego Hospital Tipo IV.
- Policlínico El Morro Hospital Tipo III.
- Clínica La Esmeralda Hospital Tipo III.
- Clínica Docente Los Jarales Hospital Tipo III.

Cada uno de estos centros depende de un organismo distinto, confirmando lo expresado anteriormente en relación a la desarticulación del sector. A continuación, se presenta la distribución de centros y entes con competencia en el San Diego

Red de Instituciones de Salud San Diego

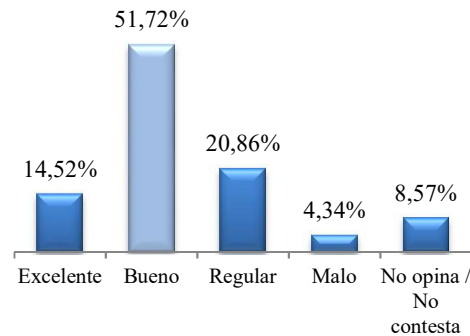


En lo que respecta al Municipio, va a corresponder la administración de los siguientes centros de salud: Módulo I La Josefina Atención Primaria, Módulo II Los Magallanes Atención Primaria, Centro Médico de Especialidades Pediátricas Dr. José Gregorio Hernández (Hospitalito).

En San Diego, se ha adecuado el Hospitalito a la prestación de servicios integrales de salud, sin embargo, la capacidad instalada de este centro asistencial ha sido rebasada por la demanda de servicio. Es por ello que se han realizado inversiones en mejorar el Módulo II Los Magallanes para ofrecer más alternativas a los habitantes de San Diego, de manera que disminuya el traslado para otros municipios.

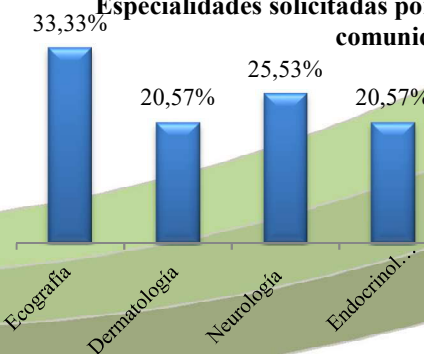
Aún en estas condiciones, de exceso de demanda de pacientes, el Centro Médico de Especialidades Pediátricas Dr. José Gregorio Hernández, presenta una alta aceptación por parte de los sandiegos con un 87,1%.

Servicio del Centro Dr. José. Gregorio Hernández (Hospitalito)



Pero dado que la salud es una preocupación para el gobierno municipal, se han iniciado los estudios para conocer las nuevas especialidades que deben estar disponibles en el centro asistenciales, obteniéndose los siguientes resultados que deben concretarse en un muy corto plazo.

Especialidades solicitadas por la comunidad

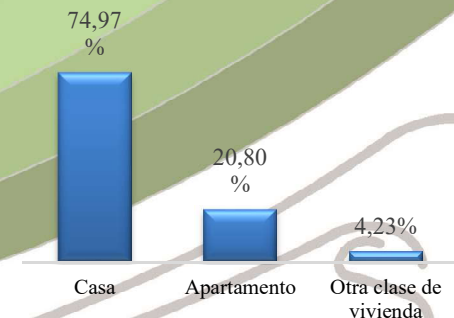


Vivienda y Servicios Conexos

En cuanto a la vivienda en el Municipio, este aspecto será tratado en términos de tipo de vivienda, características de construcción de los inmuebles, en cuanto a materiales en pisos techos y paredes, grado de hacinamiento del hogar y servicios conexos públicos asociados a la vivienda, agua potable y aguas servidas, detectándose la pobreza en términos estructurales a través de la ocurrencia de las necesidades básicas insatisfechas (N.B.I.), como se explicó anteriormente.

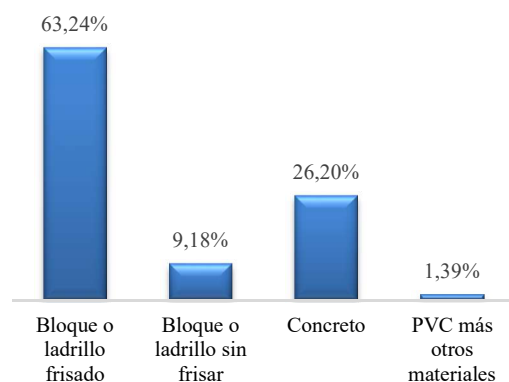
Como se aprecia en el siguiente gráfico un 95,77% de las viviendas en San Diego son estructuras son edificaciones construidas bajo los parámetros de habitabilidad establecidos.

Características de la Vivienda



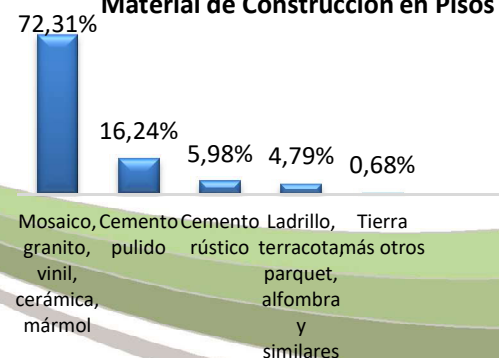
Estos inmuebles en un 89,40% se presentan en bloque o ladrillo frisado, y concreto.

Material de Construcción en Paredes



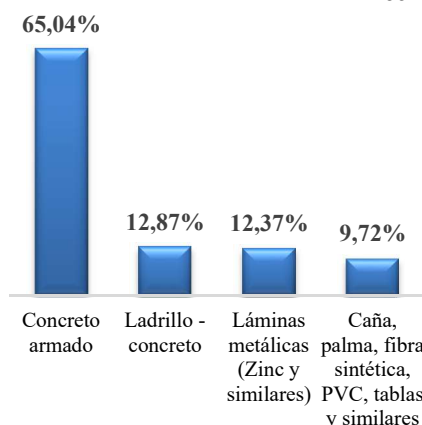
Así mismo, en los pisos predomina el mosaico, granito, vinil, cerámica y mármol (73,21%) seguido del cemento pulido (16,24%)

Material de Construcción en Pisos



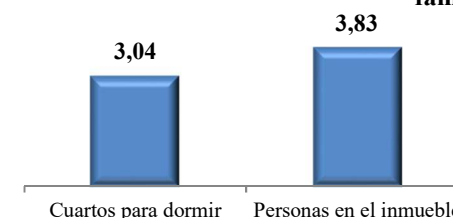
Sobre los techos, 77,91% son de concreto armado y ladrillo; como efecto del predominio del material de construcción en los inmuebles del municipio indicados anteriormente.

Material de Construcción en Techos



Igualmente, no existe hacinamiento en el hogar, con lo cual se refuerza el hecho de que las condiciones, de vida de los habitantes del sector son típicas de la clase media, dado que en los distintos sectores del municipio predomina la tendencia de una persona por cuarto.

Determinación del hacinamiento familiar



Las condiciones de habitabilidad, de los inmuebles demuestran que no existen necesidades básicas insatisfechas, en cuanto a las condiciones de constructividad del inmueble.

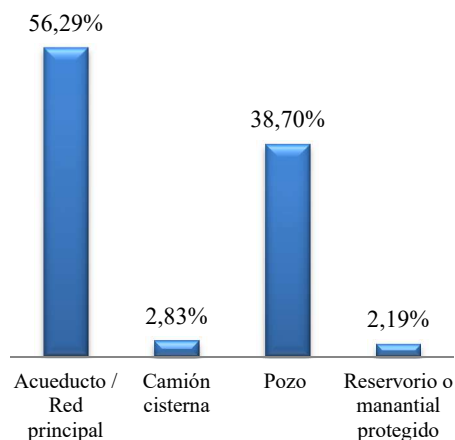
Agua Potable y Aguas Servidas

En este aparte, se presentan los datos referentes al suministro de agua potable y aguas servidas.

Con relación al suministro de agua potable el municipio, presenta graves dificultades con respecto a la continuidad en el abastecimiento, esta realidad ha en la jerarquización prioritaria de la necesidad de contar con este servicio de manera segura, sin embargo, las dificultades en cuanto a la conexión con el sistema regional II y la responsabilidad con respecto a la solución de este tema, en manos del gobierno nacional, han supuesto el atraso en la satisfacción de esta necesidad.

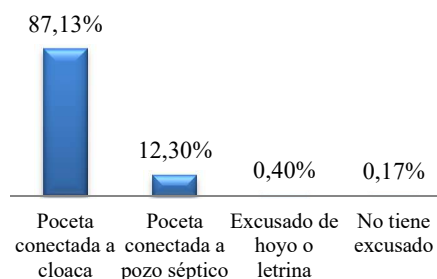
Por tanto, el Ejecutivo Municipal ha destinado parte de su inversión pública a la reactivación de pozos profundos con el fin de aportar a la solución de esta problemática, que se pasea por una restructuración del sistema actual.

Suministro del agua potable en las viviendas



En cuanto a la eliminación de excretas existe en el municipio, la infraestructura requerida para tal fin, la mayoría de las instalaciones sanitarias están debidamente conectadas a cloacas y la existencia de pozos sépticos, en su mayoría hacia el sector Norte A.

Disposición sanitaria de excretas

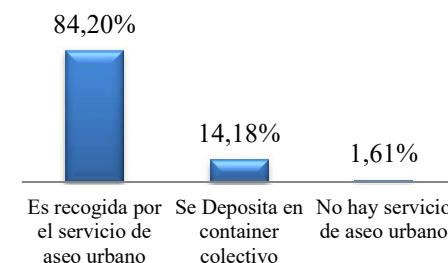


Desechos Sólidos

En cuanto al manejo de desechos sólidos, estos son tratados por la Fundación Municipal para la Conservación de San Diego FUMCOSANDI, es el ente encargado de la recolección de desechos sólidos, no existe en el municipio problemas con este tema, presentando una muy buena valoración por parte de los vecinos de los siete ámbitos de planificación que conforman la única parroquia de San Diego.

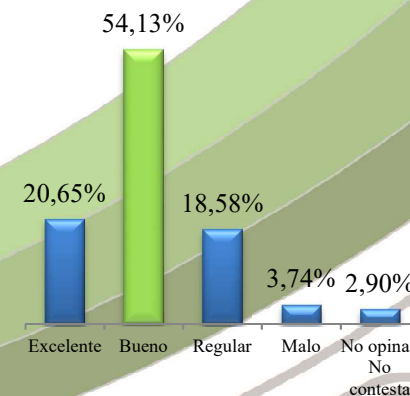
Los vecinos del municipio San Diego en un 98,38% disponen de la basura directamente en el camión de recolección o colocando en container.

¿Qué se hace con la basura?



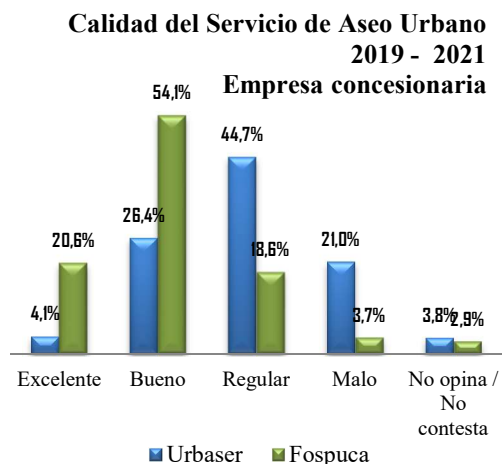
En lo que respecta a la apreciación del servicio, un 93,36% de los habitantes de San Diego consideran positiva la prestación del aseo urbano

Calidad del servicio de aseo urbano



Esta valoración se refuerza con la decisión de cambiar la concesionaria del servicio de aseo urbano a principio del año

2021. En el gráfico que continúa se aprecia la evaluación de las empresas concesionarias entre los años 2019 y 2021.



Es un reto para la administración municipal, mantener los niveles de calidad logrados, y avanzar en una política de manejos de desechos de excelencia a niveles internacionales.

4.- ORGANIZACIONES DE BASE COMUNAL.

En el municipio San Diego se encuentran reportados ante la ST - CLPP, un total de 37 **Consejos Comunales**, que se detallan a continuación:

	RAZON SOCIAL	TIPO DE REGISTRO	FECHA
1	El Remanso	SITUR 059173	04/08/2008
2	Campo Solo	SITUR 0010014	04/10/2017
3	Colinas De San Diego	SITUR 058869	06/05/2009
4	Indio Macomaco	SITUR 0800083	03/08/2016
5	Los Jarales Norte	SITUR 059180	14/09/2010
6	Ciudadela Enrique Bernardo Núñez	SITUR 190861	10/08/2010
7	La Veguita 1	SITUR 054518	27/02/2009
8	El Morro 1	SITUR C 00032	31/07/2008
9	Los Próceres Primero De Mayo	SITUR 058495	05/08/2008
10	Sector B Urb. La Esmeralda	SITUR 058484	15/02/2011
11	El Remanso II	SITUR 058800	31/07/2008

	RAZON SOCIAL	TIPO DE REGISTRO	FECHA
12	Magallanes Parte Baja	SITUR 058494	01/08/2008
13	Altos de Sinaiguata	SITUR 054548	29/08/2018
14	Los Harales	SITUR 0100066	06/09/2017
15	Yuma I y II	SITUR 0100086	20/09/2017
16	Condominios Montaserino	SITUR 32397	23/08/2010
17	Ciudadela Valencey	SITUR 0010015	28/03/2012
18	El Tulipán 31-33-28-29 y 30	SITUR 0010033	s/información
19	Paraíso III	SITUR 0050004	27/10/2015
20	La Cumaca	SITUR 0010006	s/información
21	Valle De Monzanga	SITUR 0050002	24/11/2015
22	Emmanuel	SITUR 0010030	s/información
23	San Diego Norte	SITUR 0010025	25/11/2016
24	El Naípe De San Diego	SITUR 0010027	s/información
25	Columba Rivas	SITUR 0010021	13/12/2017
26	San Diego De Alcalá Sur	SITUR 0010026	s/información
27	Tamacu	SITUR 0010017	s/información
28	Sancho y Camoruco	SITUR 0050000	s/información

	RAZON SOCIAL	TIPO DE REGISTRO	FECHA
29	Mini Granjas De San Diego	SITUR 0050003	s/información
30	Fundación Los Cedros	SITUR 0010011	24/06/2012
31	Las Morochas	SITUR F650002	s/información
32	El Otro Lado	SITUR 0010018	s/información
33	Las Cabañas III	SITUR 0010031	28/09/2016
34	Valles Del Norte	SITUR 0010020	20/09/2017
35	Ciudadela José Bernardo Núñez	SITUR F650003	s/información
36	Los Jarales Primera Etapa	SITUR 0010003	s/información
37	La Veguita	SITUR 0010024	s/información

Es importante señalar, que solo 17 consejos comunales han cumplido con la totalidad de los recaudos establecidos, siendo los siguientes:

- El Remanso
- Campo Solo
- Colinas De San Diego
- Indio Macomaco
- Los Jarales Norte
- Ciudadela Enrique Bernardo Núñez
- La Veguita 1
- El Morro 1
- Los Próceres Primero de Mayo
- Sector B Urb. La Esmeralda

- El Remanso II
- Magallanes Parte Baja
- Altos De Sinaiguata
- Los Harales
- Yuma I y II
- Condominios Monteserino

En lo que respecta a **las Comunas**, en la ST – CLPP se encuentran inscritas cuatro (04) comunas:

	RAZON SOCIAL	TIPO DE REGISTRO	FECHA
1	La Cumaca de los Arawuacos	SITUR 0003146	11/10/2013
2	Fe Luz y Esperanza	SITUR 0003161	20/11/2018
3	El Renacer del Comandante en San Diego	SITUR 0003147	21/11/2018
4	Producción Revolucionaria del Sur de San Diego	SITUR 0003162	20/11/2018

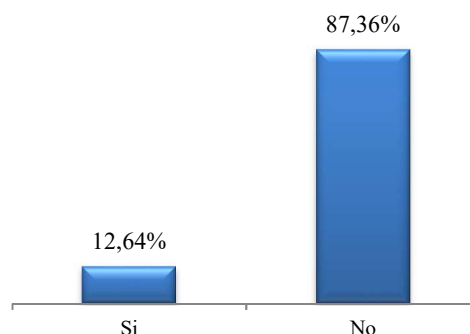
Así mismo, relacionado con las **organizaciones socio productivas y la comunidad organizada**, están inscritas en la ST - CLPP un total de 19 organizaciones:

	RAZON SOCIAL	TIPO DE REGISTRO	VTO
ORGANIZACIONES SOCIOPRODUCTIVOS			
1	CAPEMIAC	J 07535021-9	22/11/2011
2	FEDECAMARAS	J 00061791-0	SIN DATOS
SOCIEDAD ORGANIZADA			
1	Consejo Educativo Monseñor Luis E. Henríquez	J 31117782-5	10/10/2019
2	Consejo Educativo Los Tulipanes	J 40732955-5	10/10/2019
3	Consejo Educativo Los Jarales	J 40551952-5	16/10/2019
4	Consejo Educativo Valle de Oro	J 40783101-1	23/05/2019
5	Fundación Centro De Formación y Orientación Familiar	J 40448539-2	13/06/2022
6	Asociación Civil Yuma I y II	SIN NUMERO	28/04/2015
7	Universidad José Antonio Páez	J 30400858-9	SIN DATOS
8	Universidad Arturo Michelena	J 30840930-8	SIN DATOS
9	Asociación Civil Sector Los Mangos	J 41044193-3	28/09/2017

	RAZON SOCIAL	TIPO DE REGISTRO	FECHA DE VTO
10	Condominio Parque Residencial Los Andes II	J 30814212-3	02/05/2019
11	Conjunto Residencial El Mirador	J 31431670-2	08/07/2019
12	Condominio Residencial Los Andes Etapa IV	J 30814033-3	12/12/2018
13	Condominio Villas La Ponderosa	J 29562816-1	27/06/2019
14	Condominio Residencial Los Andes Etapa I	J 29593821-7	24/10/2018
15	Condominio Parque Residencial Los Andes	J 29566145-2	22/11/2007
16	Condominio Los Andes Etapa V	J 31030617-6	17/08/2019
17	Asociación Civil Valle Verde	J 40833685-9	16/10/2019

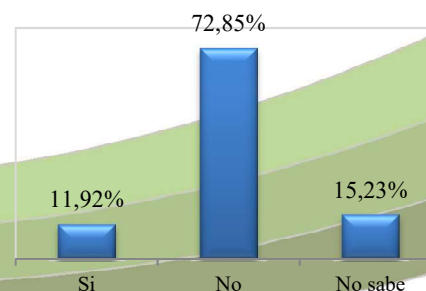
Por otra parte, en las encuestas de percepción ciudadana si bien en el municipio se ha venido fortaleciendo la participación ciudadana, los sandieganos no se muestran interesados en formar parte de los consejos comunales (87,36%).

¿Está usted interesado en conformar y pertenecer a un Consejo Comunal?



De igual manera se percibe, con respecto al interés de formar parte de una comuna, aun cuando en el municipio existen comunas constituidas, que solo un 11,92% si pertenecería a este tipo de gobierno alternativo.

¿Está usted interesado en conformar y pertenecer a una Comuna?



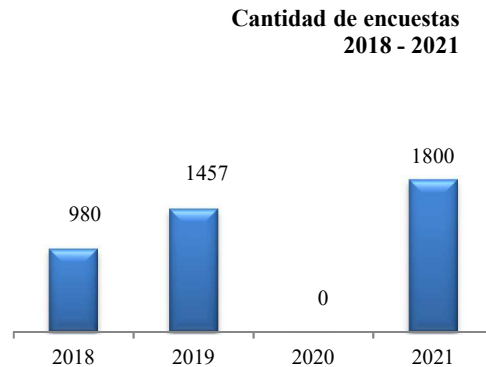
Diagnostico Participativo

San Diego en uno de los pocos municipios del estado, y quizás del país donde se efectúa anualmente el diagnostico participativo. Este proceso es utilizado para la identificación de problemas y su priorización con la participación de los ciudadanos y las comunidades organizadas.

Entre sus etapas se encuentran la recolección de información de las comunidades, por medio de las encuestas de percepción ciudadana que se efectúan en los siete (07) ámbitos de planificación del municipio.

Cada año la ST – CLPP se esfuerza en abarcar más comunidades con la finalidad de obtener una mayor información, en especial en aquellos sectores con mayor insatisfacción de necesidades, es por ello que para el año 2021 se logró encuestar una muestra de 1.800 hogares, por medio de un muestreo no probabilístico de tipo intencional, técnica estadística utilizada en este tipo de estudios relacionados con la caracterización de la población, de manera que permita proporcionar la mayor información posible sobre el evento o fenómeno que se examina, en este caso las necesidades de los sandieganos.

En el grafico que se muestra a continuación se aprecian las encuestas realizadas entre 2018 -2021.



Es importante destacar, que el año 2020 debido a la pandemia Covid – 19 no se realizó la etapa de las encuestas.



Como resultado de este proceso se determinan algunos datos que apoyan en la orientación de las políticas públicas plasmadas en este plan, así como la direccionalidad de los recursos; y también permite la construcción del Índice de Bienestar Humano Municipal (IBHM) que integra las condiciones de habitabilidad, el acceso de servicios públicos (tanto de responsabilidad nacional como municipal) y la movilidad urbana dentro del municipio.



Mecanismos de Participación Ciudadana

Como complemento del diagnóstico participativo, en San Diego también se efectúan las asambleas de ciudadanos en diversos sectores del municipio. Debido a las restricciones y medidas de bioseguridad por la pandemia Covid – 19 para el año 2021, se utilizó una nueva modalidad por medio de conversatorios con la participación del Alcalde y directivos de la administración municipal en diversos urbanismos y sectores.

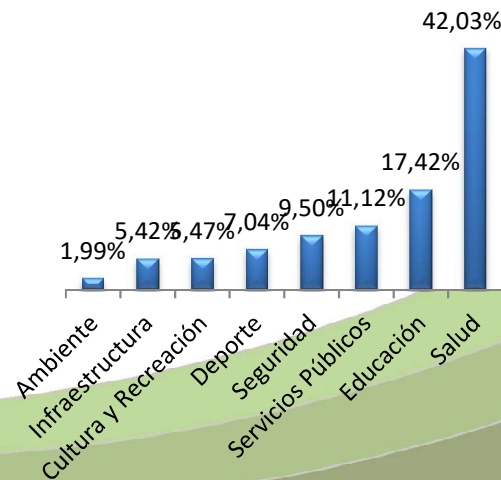
A pesar de estas condiciones, se realizaron 15 conversatorios donde se identificaron las necesidades más prioritarias, donde la salud, la seguridad, iluminación de

vías y espacios públicos, educación y algunas obras de infraestructura como el mercado municipal y el centro cultural, fueron reiterativas en estos diálogos entre el ejecutivo municipal y los vecinos.



Con la finalidad de direccionar de manera asertiva los recursos financieros de los presupuestos municipales para los próximos años, se consultó a los sandieganos hacia donde consideran que deben destinarse los gastos y la inversión municipal, obteniendo como resultados que los sectores salud, educación, seguridad y servicios públicos debe ser prioridad en el momento de establecer los planes y gastos anuales municipales. El siguiente gráfico detalla la consulta realizada.

**Inversión de recursos financieros
a criterio de la comunidad**



5.- POTENCIALIDADES DEL MUNICIPIO

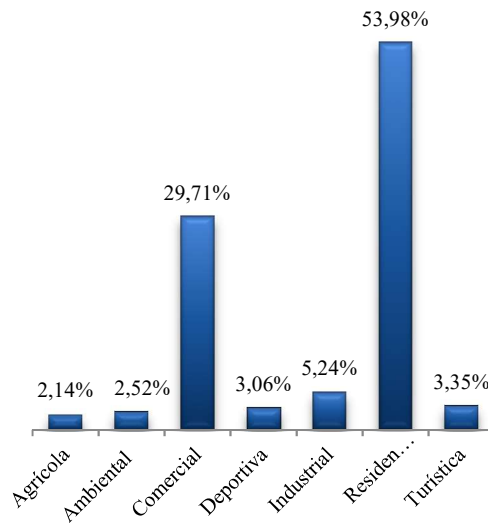
El Municipio San Diego es una zona con un excelente clima y una estratégica ubicación geográfica, entre Valencia, capital del Estado Carabobo y el Puerto de Puerto Cabello, el puerto más importante del país, que ha generado los incentivos para la transformación de ese potencial en ventajas competitivas, entre ellas: infraestructura vial, óptimo mobiliario urbano, acceso a los servicios básicos competencia de la municipalidad, la garantía de la propiedad privada, y la seguridad jurídica y personal.

Estas han sido ventajas le han permitido a San Diego desarrollar un potencial en el sector industrial y comercial reflejado en la preferencia por la Zona Industrial del municipio, ubicada en el sur del mismo, y en el aumento progresivo en la actividad comercial.

Estos aspectos son distinguidos por la población, que al momento de visualizar la vocación que debe tener San Diego, perciben que ya no es solo un municipio residencial o de dormitorio, sino que se pueden desarrollar otras actividades que dinamicen la economía

y mejoren la calidad de vida de los sandieganos.

¿Cual considera usted que es la
Vocación del Municipio San Diego

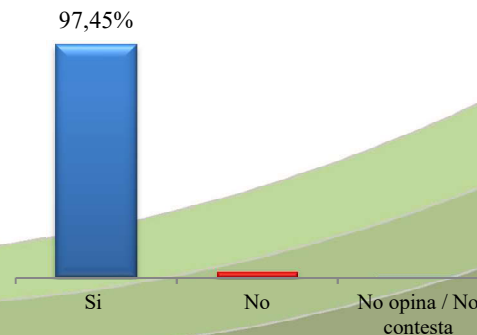


Así mismo, el Municipio San Diego además de contar con fortalezas anteriormente mencionadas, posee también con una serie de valores históricos, culturales y naturales que unidos a sitios de interés como el Casco de San Diego, la Iglesia de San Diego de Alcalá, el centro de piscicultura La Cumaca, los Petroglifos, la Toma de la Cumaca, Casona Caracara, Centro Comerciales Modernos, el Parque

Metropolitano, entre otros; así como la celebración de las festividades municipales como el Día de la Candelaria, El Día de San Dieguito; poseen el reconocimiento en la región por la organización de los Carnavales Turísticos, El Árbol de Navidad y El Bazar Navideño, que representa un potencial para el desarrollo de actividades turísticas.

La mayor satisfacción para la gestión municipal es que el habitante de San Diego se siente confortable, viviendo en el municipio; aun en las situaciones planteadas relacionadas con la discontinuidad en los servicios públicos administrados por el poder central.

¿Considera a San Diego un
Municipio agradable para vivir?



Para mantener este nivel de agrado y sensación de bienestar por parte de los sandieganos, el ejecutivo municipal ha visualizado un San Diego orientado hacia el desarrollo sustentable con un equilibrio territorial cultivando sus ventajas comparativas a fin de posicionarse en una “Ciudad Inteligente” con miras al año 2030; donde la sustentabilidad de los recursos naturales, la modernización de la administración municipal, el acercamiento con las comunidades, la formación de capital social, una prestación eficiente de los servicios públicos municipales, entre otras aspectos, sean referencia nacional e internacional logrando que el municipio mantenga el nivel hasta ahora alcanzado.

SD

6.- MATRIZ FODA DEL MUNICIPIO.

6.1 Fortalezas



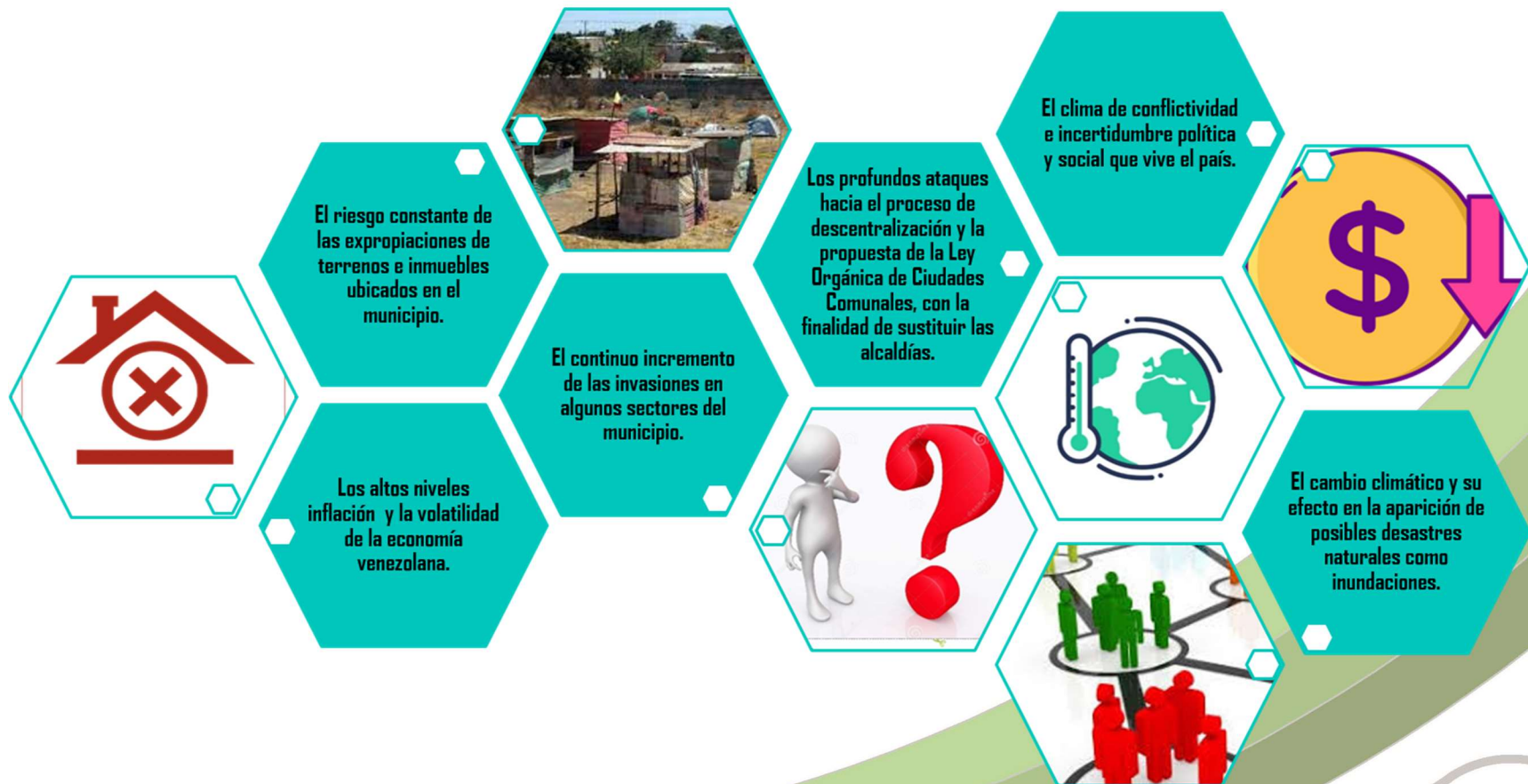
6.2 Oportunidades



6.3 Debilidades.



6.4 Amenazas.



CAPÍTULO III

MARCO ESTRATÉGICO

CAPÍTULO III MARCO ESTRATÉGICO



1.- IMAGEN OBJETIVO.

La imagen objetivo del Municipio San Diego, sintetiza los compromisos del gobierno municipal con la población; así como la situación deseada que se debe alcanzar, una vez establecida la aplicación del Plan de Desarrollo Municipal.

La imagen objetivo a lograr en el período de cuatro años (2022 – 2025) estará orientada al desarrollo sustentable que logre el equilibrio integral del territorio y se caracterizará por:

*. - Definida como un polo de desarrollo e inversión y una distribución equitativa de los recursos que lo posicione como la **“Ciudad Inteligente del Estado Carabobo.”**

*. - Mantiene el equilibrio del territorio en el uso sustentable de los recursos, con condiciones de educación, salud, vivienda, y empleo, que permita participar de sus retos y beneficios a todos los Sandieganos.

*. - La modernización de la Administración Municipal es un hecho con la puesta en marcha de herramientas y programas informáticos necesarios para mejorar la eficiencia y eficacia de nuestra gestión, a través de la reducción de las asimetrías de la información entre el gobierno local y la comunidad mediante la utilización de recursos tecnológicos.

*. - Toma de decisiones informadas, oportunas e inteligentes, liderando y motivando las transformaciones propuestas, monitoreando el entorno, y tomando en cuenta el largo plazo de las transformaciones buscadas y el bienestar de los habitantes Sandieganos.

*. - Se fomenta la atracción en la instalación de empresas y comercios, permitiendo sin voracidad fiscal incrementar los ingresos propios; otorgando incentivos para la atracción de nuevas inversiones, dirigidas a los pequeños y medianos empresarios.

*. - Se genera un acercamiento real y efectivo hacia las comunidades del Municipio, por lo cual se diseñaron diversas estrategias para crear un lazo que garantiza la participación amplia de personas, grupos, asociaciones, gremios y demás actores asentados en el territorio Sandiegano.

*. - Se establece un sistema para la recolección, manejo, tratamiento y disposición final de los desechos sólidos urbanos e industriales, basado en la participación de la comunidad.

*. - Se crean las mancomunidades entre municipios para el control eficiente de los rellenos sanitarios.

*. - San Diego se define como un Municipio socialmente desarrollado a través de una política continua de formación del capital social, y los valores de ética y honestidad predominantes en una cultura de tolerancia, apuntan hacia la concreción de una estrategia de desarrollo participativo y equitativo.

*. - Se garantizan los mecanismos de información y comunicación para la interacción eficiente gobierno-comunidad, propiciando así la solución de sus problemas más sentidos.

*. - La administración brindará al ciudadano soluciones integrales a través de diversos mecanismos de atención, presencial, telefónica y electrónica, con el único propósito de prestar un adecuado servicio y fortalecer la administración municipal por medio de la oportunidad en tiempos de respuesta, altos niveles de confianza y satisfacción de la ciudadanía.

*. - Se establecen Grupos institucionales de Whasaap como canal adicional de comunicación, para mantener informada a la comunidad que quieran hacer parte de manera voluntaria a estos grupos, como complemento del email institucional.

*. - Se consolida el deporte, contando con una infraestructura adecuada para la realización de encuentros recreativos y de alta competencia.

*. - Se garantiza el acceso a un sistema educativo de calidad en los niveles de Educación Inicial en los Preescolares Municipales y Primaria en la Unidad Educativa Monseñor Luis Eduardo Henríquez, se promueve el bienestar social de la población estudiantil y docente en igualdad de condiciones y oportunidades en espacios escolares adecuados y dotados.

*. - La salud en Municipio se ofrece como un óptimo servicio, que garantiza el acceso a los servicios de salud preventiva, con una infraestructura moderna, especializada, para satisfacer las demandas del sector, con servicios, gerenciado por un personal altamente calificado, donde se fomenta la cultura de hábitos saludables en corresponsabilidad con los ciudadanos.

*. - Se implementan mecanismos de coordinación interinstitucional en materia de seguridad ciudadana.

*. - Se consolida el Municipio San Diego como un atractivo destino turístico, que genera un potente desarrollo sostenible.

2.- LÍNEAS ESTRATÉGICAS DEL PLAN DE DESARROLLO.



I. Innovación, Competitividad y Eficiencia

El Gobierno Municipal velará, a través de todos sus actos administrativos y de su gestión, porque no se cometan hechos, actos u omisiones que menoscaben o violen los derechos ciudadanos. Procuraremos del mismo modo, en el ámbito de nuestras competencias, garantizar un clima de paz y convivencia democrática, donde el bien común y la satisfacción de los derechos sociales y económicos de los ciudadanos estén garantizados.

La capacidad para potenciar el talento de nuestra Gente como nuestro mayor activo basado en el incremento de la calidad de vida, entendida como la manera de estar-

bien en la sociedad como un estado colectivo en todos los ámbitos de la vida y la manera más innovadora de ser competitivos.

Alcanzar una gestión municipal integral, innovadora, efectiva, moderna, competitiva y transparente, que esté al servicio de la comunidad, garante de la producción de bienes y servicios municipales, a través de mecanismos de interlocución, sistemas de información modernos, formulación de normas y procedimientos eficientes, y recursos tecnológicos de última generación.

Esta administración tiene toda la confianza en el potencial de nuestro Municipio y su gente. Somos conscientes de nuestras realidades y dinámicas, sabemos que seguimos viviendo múltiples preocupaciones en el desarrollo integral de nuestras vidas, pero jamás perdemos el deseo de convertirnos en una ciudad con más y mejores oportunidades. Seguimos avanzando, pero unidos somos capaces de lograr más y esa es la apuesta de este Plan de Desarrollo: construir un nuevo modelo de gestión y transformación para San Diego.

San Diego necesita ser bien administrada, de forma visible y cercana a la ciudadanía para

recuperar la confianza de sus habitantes y fomentar la participación.

ESTRATEGIAS

Se establecerán los programas y proyectos para el fortalecimiento y la modernización institucional, destinados a modernizar y optimizar la capacidad institucional de los Entes y dependencias del gobierno municipal, como área de atención de importante relevancia para el soporte de las actividades administrativas que inciden en la calidad de la gestión.

Este fortalecimiento abarca, entre otras cosas:

Diseño de procesos.

Definición de normas y procedimientos de gestión administrativa.

Diseño de estrategias de comunicación.

Desarrollo de sistemas informáticos.

Implementación de un gobierno electrónico.

Optimización de la infraestructura física de los órganos y entes del gobierno.

Seleccionar de manera continua un recurso humano profesional y técnico preparado para

adaptarse a la realidad y a los cambios tecnológicos.

Capacitar técnica y académicamente el recurso humano.

Elaborar y revisar proyectos de Ordenanzas, Reglamentos, Decretos, Resoluciones e Instrumentos Jurídicos en general.

PROGRAMAS

Concejo Municipal

Formar, discutir, reformar y sancionar las ordenanzas municipales.

Deliberar sobre asuntos de interés colectivo municipal.

Dictar acuerdos de los asuntos sometidos a consideración de la plenaria.

Ejercer funciones de control político sobre el gobierno y la administración pública municipal, en los términos consagrados en la Constitución de la República Bolivariana.

Contraloría Municipal

Controlar, vigilar y fiscalizar las operaciones que realicen por cuenta del tesoro en los bancos auxiliares de la tesorería nacional.

Establecer programas para fomentar e incentivar la participación ciudadana como herramienta fundamental del control social en la gestión pública.

Sindicatura Municipal

Hacer valer los derechos e intereses del Municipio y llevar a un buen término las causas judiciales llevadas en los diferentes tribunales de la república y demás procedimientos en los órganos administrativos.

Asesorar jurídicamente al alcalde, concejo municipal y demás dependencias del Poder Público Municipal, mediante dictamen legal e informes.

Asesorar jurídicamente y orientar a los ciudadanos y ciudadanas de la comunidad, organizados o no, en todos los asuntos de su competencia

Gestión Municipal

Facilitar el control social de la gestión pública, por medio de la publicidad, transparencia de las autoridades y demás funcionarios públicos, así como en sus entes descentralizados.

Garantizar la protección de la información personal en poder de los Órganos de la Administración.

Publicar y actualizar a través del portal web oficial, toda información que por su naturaleza contribuya a la transparencia y rendición de cuentas sobre la utilización de los recursos públicos y la gestión del Municipio.

Actualización y modernización de los sistemas de control de acceso, control de inventario y sistemas administrativos.

Coordinar los procesos y contrataciones públicas referidas a obras, bienes y servicios de la Rama Ejecutiva y Entes Funcionalmente Descentralizados.

Salvaguardar los bienes municipales y asegurar el cumplimiento de las normas y procedimientos establecidos

Diseñar la imagen corporativa de la Alcaldía de San Diego y los distintos entes descentralizados, al ejecutar estrategias óptimas que permitan visibilizar la gestión del Gobierno Municipal con respecto a las informaciones periodísticas y publicaciones en las RRSS de la institución.

Realizar diseños innovadores como parte del apoyo institucional para la publicación de información atractiva, de vanguardia con respecto a invitaciones, obituarios, efemérides, líneas comunicacionales estratégicas del alcalde, obras ejecutadas, inauguración de obras, entre otros.

Generar la cobertura informativa de la gestión del alcalde de San Diego y de la Alcaldía y todos sus entes descentralizados.

Elaborar una revista interactiva por medio de las redes sociales para mostrar la gestión municipal.

Diseñar un programa de televisión semanal que se transmita por las diversas plataformas de redes sociales institucionales, para dar a conocer la gestión municipal.

Diseñar un portal informativo en el que se destaquen las informaciones institucionales del Municipio San Diego y la gestión del alcalde de la ciudad.

Velar por la ejecución del presupuesto asignado a las diferentes unidades ejecutoras que integran a la Alcaldía del Municipio San Diego, las cuales deben estar acordes a las disposiciones legales establecidas en las leyes y normativas presupuestarias a nivel municipal, estatal y nacional.

Garantizar en un alto porcentaje la vinculación del plan de desarrollo.

Garantizar la operatividad de la gestión municipal, coordinando las acciones de las unidades ejecutoras, en función de las solicitudes de la comunidad y organismos gubernamentales.

Automatización de formatos para sustituir la utilización de libros.

Digitalización de las actas del Registro Civil desde el año 2011 al 2021.

Diseñar políticas y procedimientos para alcanzar el éxito y la función de auditoría interna asegura que esas políticas y procedimientos se cumplan dentro del marco de transparencia y acceso a la información pública.

Establecer la utilización de mecanismos eficientes de los recursos para alcanzar la máxima cantidad de productos, resultados e impactos con el uso racional de los insumos disponible

Impulsar de una manera directa y efectiva el rol protagónico de los ciudadanos residentes en el Municipio, a través de políticas que permitan una mayor participación ciudadana y una distribución más eficiente y equitativa de

los recursos.

Administrar y captar el personal requerido para los logros de la gestión municipal.

Dotar al Municipio de las herramientas informáticas necesarias para mejorar la eficiencia, eficacia y transparencia en la atención a las comunidades y a los contribuyentes.

Mantener las políticas y procedimientos automatizados, encaminados a la actualización de recursos informáticos que permitan la continuidad de los Sistemas en función de una Gestión Municipal Eficiente.

Asegurar la integridad y seguridad de la Información Digital de la Gestión Municipal a través de planes de respaldos y monitoreo de datos.

Presentar planes estratégicos para desarrollar nuevas herramientas y actualización de programas automatizados que permitan nuevos desarrollos tecnológicos para mantener la Institución con un enfoque moderno para el manejo de tareas, actividades y procesos alineados a la gestión municipal.

Proveer a las máximas autoridades de información financiera de forma expedita y

oportuna, para un acertado proceso de toma de decisiones.

Construir un modelo educativo que se oriente al aprendizaje creativo, de ciudadanos innovadores, mejorando la calidad de la educación, que permita una transformación de currículos tradicionales a currículos innovadores, se intensifique la formación en áreas que requieren de fortalezas para atender la formación de competencias globales, como las ciencias básicas, cultura del deporte, bilingüismo y artes, entre otras estrategias.

De igual forma, es pertinente mejorar las estrategias de formación de cualificación de docentes, incentivando su actualización y formación profesional. a nivel de especializaciones, diplomados, maestrías, entre otros.

Refrescamiento y mantenimiento de infraestructura escolar.

Integración de escuela familia comunidad, encuentros familiares espacios abiertos.

Implementar proyectos de aprendizaje, pedagógicos y científicos.

En esta etapa de Pos pandemia Covid-19 se hace necesario en la formación involucrar a la familia, en donde la escuela de padres se

convierte en elemento esencial para que junto con la escuela coadyuven en la formación de sus hijos.

Promover las actividades de los artistas residentes en el Municipio y adelantar programas que permitan dotar a estos espacios para las manifestaciones y exposiciones de sus expresiones artísticas.

Impulsar el desarrollo de turismo en el Municipio.

Ejecutar el cumplimiento de los beneficios contractuales de manera puntual.

Desarrollar los planes de formación, capacitación y actualización profesional.

Impulsar beneficios socio-económicos extra contractuales para la progresividad de la calidad de vida de los trabajadores.



II. Ordenamiento del Territorio a partir de la Importancia Ambiental y sus Recursos Naturales.

La coherencia y la congruencia: son el ancla del plan, van de la mano, pues dan cuenta del hilo que conduce las acciones, conversaciones y decisiones del municipio logrando coincidencia entre lo que se piensa, dice y hace. Consolidan un ejercicio ético y transparente de las acciones responsables de la Gestión Municipal para su gente, promoviendo una similar actuación en las diferentes entidades del orden o escala municipal.

Partimos del hecho de que un modelo de ordenamiento territorial seguro, estructurado, cohesionado y equilibrado es el fundamento para un proceso de desarrollo que garantice el bienestar de nuestra población.

Las obras de infraestructura y los servicios públicos municipales básicos son condiciones primordiales para generar un modelo de ciudad, y si se quiere una “ciudad Inteligente” que continúe generando bienestar en la calidad urbana del municipio.

La construcción de obras de infraestructura siempre ha representado uno de los elementos del bienestar, que son importantes ahora y lo serán mucho más en el futuro.

El Municipio San Diego seguirá impulsando la calidad tanto de las obras de infraestructura como en la prestación de servicios públicos, para ello, se continuará en la búsqueda de recursos financieros, la participación del sector privado y la comunidad organizada con la finalidad de apoyar la construcción de vías alternas para el municipio, la consolidación del mercado municipal, y el mejoramiento de los sistemas de drenajes, así como la construcción y

mantenimiento de espacios educativos, recreativos y culturales.

ESTRATEGIAS

La administración pública municipal seguirá acometiendo una serie de programas que permitirán la aplicación de las políticas de inversión mediante la ejecución de las siguientes estrategias:

Dirigir, coordinar y supervisar las actividades relacionadas con el desarrollo urbano, construcción y mantenimiento de obras públicas, así como el manejo y control de catastro del municipio San Diego.

Coordinar, supervisar y garantizar, todo lo relacionado con los servicios de abastecimiento de agua potable, recolección y disposición de las aguas fluviales.

Planificar, construir y mantener de las vías públicas urbanas y las obras de infraestructura peatonales en el municipio. Contratar estudios y proyectos referentes a la vialidad, el tránsito y circulación urbana municipal.

Elaboración de Programas de Educación Vial dirigidos a los usuarios, conductores,

peatones, operadores de transporte público y fiscales de tránsito municipal.

Supervisión y control de las operaciones de transporte público de pasajeros dentro del ámbito urbano.

Construcción, rehabilitación, mejoras y mantenimiento de obras públicas.

Optimizar la conservación, mejora y mantenimiento de las áreas públicas, tales como: áreas verdes, sistema de drenaje y casco histórico del municipio San Diego.

PROGRAMAS

Resguardar la seguridad de los ciudadanos, empresas y bienes del Municipio.

Colaborar activamente en las asociaciones comunitarias en planes y programas conjuntos de prevención, seguridad y otros aspectos relacionados con el mejoramiento de las condiciones de calidad de vida de las comunidades.

Dotación de equipos, vehículos, mobiliario, entre otros a la Policía Municipal y el Cuerpo de Bomberos.

Prestar apoyo a las comunidades antes, durante y después de catástrofes, calamidades públicas, peligros inminentes u otras necesidades de naturaleza análoga.

Realizar en coordinación con otros órganos competentes, actividades de rescate de pacientes, víctimas, afectados y lesionados ante emergencias y desastres.

Mejorar la eficiencia en la recolección y transporte de los residuos sólidos a los sitios de aprovechamiento y/o disposición final. Garantizar una Gestión integral en el manejo de residuos sólidos, comprende componentes de barrido, limpieza, recolección, transporte, y disposición final de los mismos.

Sensibilizar y promover la toma de conciencia en la comunidad para que participe activamente en la solución de sus necesidades y problemas del manejo inadecuado de los residuos sólidos de origen domésticos.

Generar conciencia ambiental y apoyar a los grupos conservacionistas al medio ambiente, y lograr por medio de esta actividad que la gente haga conciencia sobre la importancia de mantener limpia nuestra ciudad.

Crear y mantener espacios públicos y recreativos para el disfrute de los

sandieganos, en donde se sensibilice y se comprometa al ciudadano con la protección del ambiente.

Dotar y/o mantener los parques infantiles para la recreación de los niños y niñas de 6 a 11 años en las diferentes comunidades del municipio.

Apoyar la realización de al menos uno (1) deporte extremo, y uno (1) como nueva tendencia deportiva o actividad masiva de gran impacto deportivo en el municipio.

Impulsar las actividades de Ecoturismo dentro del municipio, como actividad generadora de desarrollo local.

Crear un departamento para proyectos de construcción a personas de escasos recursos, previo informe social. En un alto porcentaje a los contribuyentes que están realizando construcciones menores, a la escala de permisos clase “A” no poseen la capacidad económica para costear un proyecto de construcción. Con ello lograríamos que los sandieganos de escasos recursos construyan legalmente cumpliendo las variables urbanas fundamentales y a su vez les permitirá legalizar posteriormente su documento de propiedad.

Generar cartas de compromiso. Suscribir con los contribuyentes que previamente obtengan licencias de actividades económicas para la venta de materiales de construcción, mediante la cual se obliguen a exigirle a los compradores de materiales de construcción la autorización para construir, llevando un registro donde aparezca la identificación del comprador, la dirección de la obra y el Nro. De resolución aprobada emanada de la Dirección de Desarrollo Urbano y Catastro sobre la obra.

Modificar la ordenanza sobre los procedimientos de construcción. Incorporar en la ordenanza sobre procedimientos de construcción la atribución para la unidad de control de control urbano de que en el momento de realizar la inspección conjuntamente con Desarrollo Urbano para la emisión de constancias de ajuste y terminación de la obra (habitabilidad) se pueda demoler de forma inmediata lo que esté fuera del plano aprobado y en violación de variables urbanas fundamentales, evitando un procedimiento posterior, tomando en cuenta el principio de economía en materia administrativa.

Incorporar en la Reforma de la Ordenanza el deber de las empresas de presentar semanalmente el reporte de las ventas de materiales de construcción a taquilla única

para la Dirección de Desarrollo Urbano y Catastro.

Asignar sistema de posicionamiento global (GPS) a fin de lograr emitir informes de inspección más exactos, cuando se nos presentan denuncias sobre construcciones que se encuentran solapadas con otras parcelas, lo que nos conduciría a emitir criterios claros a través de oficios que más tarde servirían de pruebas constituidas para ejercer acciones judiciales en los juicios de deslindes.

Establecer alianzas con el sector industrial y de servicios que hacen vida en el municipio, a fin de fortalecer las cadenas productivas generadoras de bienes y servicios que satisfacen las necesidades de la población en general.





III. Transparencia y Participación Ciudadana.

Generar transparencia como patrón de comportamiento de la administración pública, del interés general y de la concreción de decisiones estratégicas que permitan superar condiciones en las que la corrupción, la impunidad y la violencia encuentren caminos de superación.

Con este plan le apostamos a una ciudad social y equitativa en el acceso a los recursos, bienes y servicios que requiere la población para vivir en condiciones no solo de dignidad e inclusión sino también de calidad.

Soñamos una “ciudad inteligente” e incluyente, capaz de promover, garantizar y restituir los derechos de todas sus comunidades y capaz de potencializar sus

capacidades y acompañarlos en la construcción de sus proyectos de vida dentro del Municipio.

Manejar de manera respetuosa los ingresos, las finanzas y el patrimonio público del Municipio San Diego, a través programas enfocados en la gestión adecuada de los recursos públicos. Su alcance abarca desde la participación de diferentes Direcciones Administrativas, hasta la información continua a los ciudadanos del Municipio, para que la relación con el gobierno municipal se base en principios de satisfacción y transparencia.

Fomentar la participación y el control ciudadano a través del uso de la tecnología que está al servicio del conocimiento constante del Municipio. Conectarnos entre todos es una oportunidad no solo de acercamiento entre Alcaldía y Sandiegano, sino de empoderando de las comunidades y una alternativa distinta, pero cada vez más efectiva, legítima y necesaria de participación.

Un municipio capaz de trabajar en sinergia con la región, la gran Valencia y la nación.

ESTRATEGIAS

Diseñar una política basada en una transferencia de recursos provenientes de los

contribuyentes a las acciones de políticas públicas necesarias para convertir al municipio en una **Ciudad Inteligente**, con infraestructuras y servicios públicos cónsonos al crecimiento poblacional, inmobiliario, industrial y comercial; mediante la ejecución de las siguientes estrategias:

Desarrollar proyectos que permitan optimizar los procesos de liquidación y fiscalización de los tributos municipales.

Evaluar los ingresos propios con el propósito de desarrollar vías de tributación, simplificación de trámites administrativos y formas de incentivo a los contribuyentes. Realizar procesos de convenio de pago de las obligaciones tributarias de los contribuyentes de la Alcaldía de San Diego.

Diseñar tipos de permisos para la presentación de espectáculos públicos. Modificar en cuanto sea necesario las Ordenanzas que permitan sin voracidad fiscal, incrementar los ingresos propios.

Difundir las potencialidades que caracterizan al Municipio San Diego para ofrecer al país, con el propósito de atraer inversiones y capitales que ayuden a su desarrollo económico.

Dotar al municipio de los recursos tecnológicos necesarios para mejorar la eficiencia, la eficacia y la capacidad de respuesta en la atención al contribuyente.

Un gobierno cercano a la gente, al territorio y sus realidades.

La promoción de la participación política y la consciencia ciudadana como base para la transformación social.

Aplicar el Plan de Desarrollo Urbano Local (PDUL).

PROGRAMAS

Fortalecer los procesos de la Gestión Municipal mediante la normalización y documentación de procesos, que dan lineamientos para garantizar la eficacia y la eficiencia de la gestión municipal.

Optimizar el proceso de formulación del presupuesto de acuerdo a los recursos disponibles y necesidades demandadas por la comunidad, a las que se les responde en función de los lineamientos estratégicos establecidos en el Plan de Desarrollo Municipal para mantener a San Diego como un Municipio con mejor calidad de vida.

Garantizar las actividades propias de la administración financiera establecidas en el marco jurídico nacional y municipal mediante procedimientos que generen valor en la captación de ingresos públicos para la materialización del gasto conducente al cumplimiento de las metas.

Fortalecer los servicios de tecnología digital en la recaudación de tributos municipales generadores de disponibilidades financieras.

Proporcionar información oportuna y de calidad sobre el estado de las finanzas municipales, lo cual implica la consolidación e integración de los registros y procesamiento adecuado entre los responsables de las cifras contables, presupuestales y de tesorería.

Participar activamente con todas las comunidades y sectores productivos del municipio, para la toma de decisiones acertadas en pro del municipio, y establecer vínculos que nos permitan consolidar el valor público en nuestra gestión.

Apoyar permanentemente las actividades desarrolladas por el Consejo Local de Planificación Pública relacionadas con el control y evaluación del Plan de Inversión Municipal.

Diseñar y evaluar de manera permanente, la metodología utilizada para la formulación, evaluación, seguimiento y control del Plan Municipal.

Garantizar la participación ciudadana y el acceso a la información en la elaboración del Diagnóstico Participativo Municipal y en la construcción de los indicadores que evalúen el bienestar del Municipio, con la integración de las diferentes expresiones de la comunidad organizada.

Planificar y coordinar las Asambleas de Ciudadanos en el marco de la participación de las comunidades, que permitan definir las estrategias y propuestas para alcanzar objetivos comunes expresados en los planes municipales.

Presentar los resultados del Diagnóstico Participativo a la comunidad del Municipio San Diego y al pleno Consejo Local de Planificación Pública.

Promover una Política Cultural de amplia proyección para el disfrute y el conocimiento en esta materia para la población de San Diego y habitantes de otros municipios que puedan asistir en forma masiva a nuestros eventos, y establecer un movimiento cultural no visto sino en San Diego.

Garantizar el financiamiento del Plan de Gestión Municipal del ejercicio económico financiero vigente con los ingresos propios tributarios, además de promover la cultura ciudadana con la finalidad de dar un servicio de calidad y satisfacción plena a nuestros contribuyentes.

Coordinar las propuestas de la creación o modificación de Ordenanzas Tributarias conjuntamente con otras dependencias y el Concejo Municipal a fin de ajustarlas al marco jurídico vigente y actualizar las políticas fiscales del Municipio.

Organizar jornadas de divulgación de las normas tributarias vigentes y sus implicaciones en la esfera de derechos y deberes de los contribuyentes en el Municipio San Diego.

Promover la participación y la organización comunitaria, apoyando a las distintas direcciones y entes descentralizados de la Alcaldía de San Diego e instituciones, públicas o privadas en las acciones que mejoran la calidad de vida del Sandiegano.

Ejecutar el programa Alcaldía en tu Comunidad, donde se facilita el acceso de la población del Municipio a los distintos servicios prestados por las direcciones y entes descentralizados de la Alcaldía del

Municipio San Diego y otras instituciones públicas o privadas aliadas.

Brindar atención integral a ciudadanos y ciudadanas del Municipio San Diego.



IV. Bienestar Social e Integración Comunitaria.

El Municipio San Diego, a través de su Plan de Desarrollo 2022-2025, es consciente que desarrollar un Plan de transformación social es tarea de todos y cada uno de los sectores el territorio que conforma el Municipio. Y por eso, escuchar a cada uno de los habitantes del municipio ha sido la consigna del alcalde **León Jurado**. Esta administración busca las diferentes perspectivas del municipio, busca diversas ideas, recomendaciones, sugerencias, proyectos, nuevas ideas para mejorar la calidad de vida de sus habitantes.

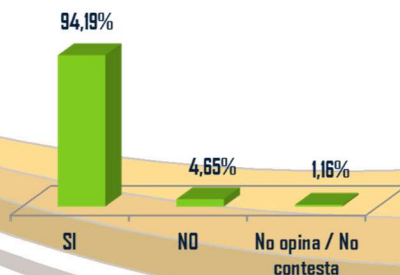
Uno de los grupos poblacionales más importantes para el alcalde y todo su equipo

de trabajo es el de infancia que, desafortunadamente, por la llegada del COVID-19 a nuestro país, no fue posible llevar a cabo el Plan Vacacional para Niños como se tenía estipulado, ni el encendido del Árbol de Navidad, pero, a pesar de ello, se buscó la alternativa de escuchar a nuestros niños y así conocer los sueños y deseos que tienen para la transformación de nuestro municipio y lograr dejarlo estipulado en el Plan.

Dentro de las actividades desarrolladas por la Fundación San Diego para los Niños, en la época de vacaciones, se aplicó un instrumento de medición diseñado especialmente para la población infantil comprendida entre 7 y 13 años, cuyos resultados se resumen a continuación:

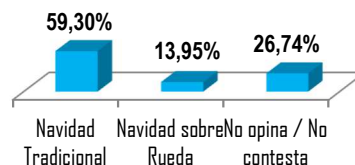
1.- Plan Vacacional

¿Está de acuerdo en retomar del Plan Vacacional San Diego para los Niños, adecuado a la Post Pandemia?



2.- Navidad Tradicional (Encendido del Árbol)

¿Te gustaría que la Alcaldía de San Diego, desarrolle como actividad: 1) la Navidad Tradicional en el Parque Metropolitano, ajustando a las medidas de bioseguridad COVID; 2) la Navidad sobre ruedas?



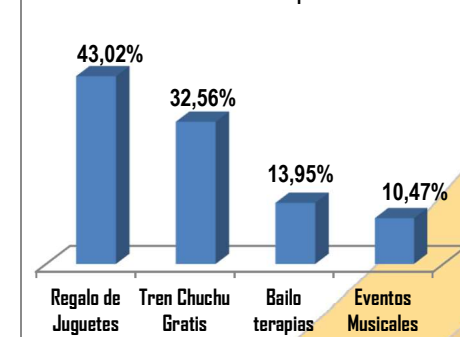
Para nuestros niños es de suma importancia rescatar valores tradicionales en el municipio, como lo han sido principalmente los planes Vacacionales fomentado durante los últimos quince (15) años, así como la tradición del encendido del árbol de navidad y las diferentes actividades desarrolladas dentro de estas festividades. Por ello en estos próximos 4 años de Gestión haremos lo posible por retomar estas actividades, y brindar a nuestros pequeños la recreación y sensibilización ciudadana, tan importante para su desarrollo.

Adicionalmente quisimos conocer que otras actividades resultaban de interés para ellos y que les gustaría que tomáramos en cuenta para nuestro próximo periodo de

gestión. El resultado se presenta a continuación:

3.- Otras Actividades

¿Qué te gustaría que la Alcaldía de San Diego, desarrolle como actividad para la Navidad?



Queremos realizar, de manera consciente, las acciones más necesarias y pertinentes para que el ciclo de vida de los Sandieganos sea producto de un proyecto de participación y reflexión social que genere el cambio sustancial que esperamos.

Promover la participación, deliberación y toma de decisión ciudadana nos permite obtener una visión clara y oportuna de lo que queremos que sean el presente y futuro del Municipio.

ESTRATEGIAS

Teniendo en cuenta el enfoque participativo se construyó el presente plan “San Diego Ciudad Inteligente, hacia el año 2030”, donde se buscó un acercamiento real y efectivo hacia las comunidades, por lo cual se diseñaron diversas estrategias que buscaron crear un lazo que garantizara la participación amplia de personas, grupos, asociaciones, gremios y demás actores que hacen vida en el municipio San Diego.

Este plan de desarrollo busca gestionar de forma integral la seguridad y la convivencia de todo el Municipio San Diego, que requiere una reducción en los niveles de inseguridad para que sus habitantes tengan un goce efectivo de sus derechos. Por eso le apostamos a acciones claras y contundentes contra la criminalidad y la violencia en articulación con organismos de seguridad y justicia y con entidades de orden local, regional y nacional.

Este Municipio continuará llevando adelante políticas sociales a través de los programas destinados al desarrollo integral del Sandiegano pero basado en un nuevo enfoque del desarrollo, se entiende, en base a estos programas, que la pobreza es consecuencia de la negación de bienes y servicios físicos y también de bienes socio

emocionales y que, tal y como se ha determinado en recientes estudios del Banco Mundial, los pobres no son sólo el resultado del acceso limitado a bienes y servicios materiales, sino también de la falta de acceso a la salud, la seguridad, los servicios públicos, la educación, la cultura, las actividades deportivas y la participación ciudadana, etc., que constituyen la esencia de los bienes socio emocionales; por lo tanto, es primordial que se continúe luchando para romper esas limitaciones que básicamente son el resultado de un déficit de políticas sociales hacia las comunidades.

El Municipio de San Diego ha avanzado en proveer los servicios básicos; sin embargo, aún persisten condiciones que limitan las oportunidades de algunos sectores de las poblaciones que lo conforman, motivado a su rápido crecimiento, las cuales no han permitido que estos derechos se logren plenamente de manera equitativa, en igualdad de condiciones y con justicia social, de manera que se compensen los puntos de partida heterogéneos y se equiparen oportunidades.

PROGRAMAS

Promover, divulgar los derechos, deberes y garantías establecidas en la Ley Orgánica

para Protección de Niños, Niñas y Adolescentes.

Asesorar en el ámbito municipal en materia de protección y atención de niños, niñas y adolescentes a los integrantes del Sistema Rector Nacional para la Protección de Niños, Niñas y Adolescentes; programas; institutos educativos y particulares.



Supervisar a las Entidades de Atención, programas de protección, establecimiento comercial, instituciones públicas o privadas.

Atender, proteger y fortalecer los vínculos familiares, dirigidos a garantizar los derechos de los niños, niñas y adolescentes del Municipio San Diego, a través del financiamiento de programas de atención y protección

Promover la seguridad y la protección integral de los niños, niñas y adolescentes en el uso de las plataformas digitales.

Estimular la imaginación, creatividad e inventiva, con material de provecho, dirigido a todo público, en especial niños a través de un programa virtual grabado para redes sobre arte y manualidades.

Crear todo tipo de idea dentro de los parámetros institucionales de la Dirección de Educación y Cultura de la Alcaldía de San Diego. Tomando en cuenta todas las tendencias artísticas educativas, sociales y culturales de una manera holística, didáctica e interactiva donde se muestren los más diversos trabajos de vanguardia en cuanto a la expresión artística, creaciones didácticas y propuestas de las nuevas corrientes de obras de artes y la interacción global para la invención, el disfrute, y la enseñanza de grandes y chicos.

Crear los concursos en sus modalidades, dándole oportunidad a los mejores de optar por el primer lugar para tener la digna representación que año tras años nos colocan como uno de los mejores Municipios del país y el mundo valor agregado del orgullo Sandiegano.



Atención Directa de la Población con discapacidad, intentando, en la medida de las posibilidades, satisfacer la demanda.

Asesorar, y/u orientar a la persona, de acuerdo a la problemática socio-económica y sanitaria que planteen.

Trabajar en la promoción de las personas con discapacidad a través de proyectos, actividades o servicios que busquen el mejoramiento de la calidad de vida de este importante grupo social.

Difundir las distintas variables relacionadas con el tema de la discapacidad a través de los medios masivos de comunicación locales.

Masificar el deporte en sus diferentes disciplinas en el Municipio.

Ejecutar eventos deportivos que promuevan la salud de los sandiegos.

Organizar juegos municipales por disciplinas para niños y adultos.

Realizar anualmente "campamentos juveniles de recreación", en el municipio.

Garantizar el buen funcionamiento y conservación de las instalaciones deportivas de dominio público municipal.



Apuntamos a los valores de la deportividad con una vida sana y activa.

Motivar la sana ocupación del tiempo libre en los adolescentes, mediante proceso de formación a talentos deportivos contribuyendo en la construcción de un proyecto de vida a largo plazo.

Garantizar el rescate de los valores ciudadanos en el contexto del respeto y las buenas costumbres. El cumplimiento de la normativa del tránsito para semáforos, zona peatonal, estacionamientos, pasarelas y el uso adecuado del cinturón y celulares en el vehículo.

El cuidado de plazas, parques, bosques, ríos, montañas y lugares de esparcimiento dentro del Municipio.

La defensa y protección de nuestros lugares históricos, templos, edificios, calles, avenidas, monumentos y bienes en la entidad de San Diego.

La divulgación y promoción de nuestro legado histórico, educativo, cultural y turístico del Sandiegano.



Desarrollar la manifestación más divertida y cultural pensada en los niños de las comunidades, que se hace presente en el Municipio como patrimonio y legado representado en los carnavales de San Diego. Ya sean presenciales o virtuales resaltando el patrimonio cultural.

Convertir a San Diego en el bosque de ensueños, donde la fantasía, de las luces, el compás de la música y la maravilla del ingenio conspiran para llenar de alegría con sus sonrisas a los más pequeños con gran satisfacción de los grandes y una propagación de festividad navideña donde los visitantes que hacen gala de las redes en todo su esplendor.

Brindar asistencia comunitaria mediante beneficios socioeconómicos al adulto mayor, niños, niñas y adolescentes e instituciones y organismos de protección social sin fines de lucro.

Programar y ejecutar eventos de asistencia social dirigidos al bienestar de la familia y la población Sandiegana en general.

Realizar el Plan Vacacional Cuentas Claras en el Municipio San Diego.

Entregar el kit escolar a los niños, niñas y adolescentes del Municipio San Diego.



Diseñar contenidos que sensibilicen y revaloricen el buen trato y el respeto a los adultos mayores.

Impulsar y fomentar la creación de espacios de encuentros y recreación para el adulto mayor.

Brindar herramientas de capacitación al ciudadano residente del Municipio San Diego, con la finalidad de capacitarse en un oficio en corto plazo y de buena demanda en el campo laboral y a su vez que le permitan formarse dentro del emprendimiento productivo.

Brindar atención integral a los ciudadanos y ciudadanas del Municipio San Diego, mediante los programas de promoción, fomento y desarrollo de la Juventud de acuerdo a lo establecido en la ley.

Impulsar a los jóvenes y a la comunidad a poder obtener su primer empleo en conjunto con distintas empresas del Estado. (Feria del Empleo)

Realizar distintas actividades en conjunto con fundaciones, donde el objetivo es difundir el trabajo de las mismas con la comunidad.

Contactar los diversos emprendimientos del Municipio, y reunirlos para realizar diferentes actividades en conjunto, donde los mismos puedan darse y conocer, e impulsarlos a su desarrollo como marca personal.

Impulsar jornadas de atención vocacional en la comunidad, donde el objetivo es impulsar y orientar a los jóvenes a continuar sus estudios superiores.

Impulsar integraciones entre distintas Universidades e Institutos, con el fin de crear convenios para beneficiar a los jóvenes del Municipio.

Organizar jornadas y talleres prácticos en las comunidades e instituciones educativas, donde se fomente a los jóvenes en un oficio y se dicten diferentes tópicos de aprendizaje.

Garantizar la organización, control, seguimiento y funcionamiento de las diversas alternativas de adquisición de productos y servicios de la economía informal en el Municipio San Diego.

Asesoramiento, Capacitación y Microcréditos a Personas, Micro y pequeñas empresas con el objetivo de atender necesidades que mejoren la calidad de vida del Sandiegano y/o el logro de fuentes de ingresos permanentes.

Fomentar actividades sociales, que mejoren las condiciones de vida de la comunidad de San Diego.



3.- PROPUESTA DE VALOR DEL PLAN DE DESARROLLO.

Los procesos de innovación siempre deberán estar presente en los gobiernos locales, pues son el medio para lograr la adaptación de las administraciones municipales a un entorno dinámico, que a través de diversas herramientas se pueda crear “valor público”, es decir que respondan fehacientemente a las necesidades de los ciudadanos del municipio.

El valor público dentro de este plan de desarrollo esta principalmente establecido por la planificación ‘para conectar las políticas públicas y las personas.’ Un gobierno cercano a la gente”

Teniendo en cuenta el enfoque participativo se construyó una propuesta “San Diego Ciudad Inteligente, hacia el año 2030” donde se busca un acercamiento real y

efectivo hacia las comunidades del Municipio San Diego, por lo cual se diseñaron diversas estrategias que buscan crear un lazo que garantizará la participación amplia de personas, grupos, asociaciones, gremios y demás actores asentados en el municipio.

El municipio San Diego como “Ciudad Inteligente” se caracterizará por brindar soluciones eficientes a las comunidades y los diferentes sectores que hagan vida en el municipio, dentro del marco de nuestras competencias, logrando que los beneficiarios lo aprecien como tal.



CAPÍTULO IV

ACCIONES ESTRATÉGICAS

PLAN DE INVERSIONES PÚBLICAS AÑO 2022-2025

Ordenamiento del Territorio a partir de la Importancia Ambiental y sus Recursos Naturales

ITEM	DENOMINACION	SECTOR	TOTAL INVERSIÓN PÚBLICA (2022 - 2025)		
			Petro (*)	\$ (**)	Bs. Referencial
1	Construcción del Mercado Municipal	Vivienda, Desarrollo Urbano y Servicios Conexos	1.140,00	68.400,00	316.737,60
2	Construcción del Centro Cultural	Vivienda, Desarrollo Urbano y Servicios Conexos	735,00	44.100,00	204.212,40
3	Construcción de la Capilla del Sector La Cumaca	Vivienda, Desarrollo Urbano y Servicios Conexos	320,00	19.200,00	88.908,80
4	Ampliación en Sede de Los Bomberos	Seguridad y Defensa	480,00	28.800,00	133.363,20
5	Construcción de baños en el Complejo Deportivo Antonio Padrón	Vivienda, Desarrollo Urbano y Servicios Conexos	330,00	19.800,00	91.687,20
6	Ampliación y rehabilitación del centro de especialidades pediátricas Dr. José Gregorio Hernández	Salud	645,00	38.700,00	179.206,80
7	Ampliación y mejoras en áreas del Cementerio Municipal	Vivienda, Desarrollo Urbano y Servicios Conexos	1.140,00	68.400,00	316.737,60
8	Conservación y mantenimiento en centros de salud	Salud	640,00	38.400,00	177.817,60
9	Rehabilitación y mantenimiento en centros educativos	Educación y Deporte	980,00	58.800,00	272.283,20
10	Equipamiento, rehabilitación y mejoras de obras hidráulicas	Vivienda, Desarrollo Urbano y Servicios Conexos	980,00	58.800,00	272.283,20

PLAN DE INVERSIONES PÚBLICAS AÑO 2022-2025

Ordenamiento del Territorio a partir de la Importancia Ambiental y sus Recursos Naturales

ITEM	DENOMINACION	SECTOR	TOTAL INVERSIÓN PÚBLICA (2022 - 2025)		
			Petro (*)	\$ (**)	Bs. Referencial
11	Rehabilitación y mejoras de espacios deportivos	Vivienda, Desarrollo Urbano y Servicios Conexos	870,00	52.200,00	241.720,80
12	Equipamiento y conservación de parques	Vivienda, Desarrollo Urbano y Servicios Conexos	660,00	39.600,00	183.374,40
13	Rehabilitación y mantenimiento en distintas sedes municipales	Vivienda, Desarrollo Urbano y Servicios Conexos	615,00	36.900,00	170.871,60
14	Mantenimiento de centros religiosos	Vivienda, Desarrollo Urbano y Servicios Conexos	360,00	21.600,00	100.022,40
15	Mantenimiento y recuperación de espacios recreativos	Vivienda, Desarrollo Urbano y Servicios Conexos	480,00	28.800,00	133.363,20
16	Construcción vía de acceso Urb. Lomas De La Hacienda (colectora 22 y 23). Municipio San Diego, Estado Carabobo	Transporte y Comunicaciones	11.268,00	676.080,00	3.130.701,12
17	Construcción Colectora 04, Municipio San Diego, Estado Carabobo	Transporte y Comunicaciones	12.600,00	754.000,00	3.500.784,00
18	Continuación Colectora 16 (Tramo Residencia Santa Marta hasta el centro del Pueblo de San Diego) Municipio San Diego, Estado Carabobo	Transporte y Comunicaciones	11.250,00	675.000,00	3.125.700,00
19	Continuación Colectora 30 (Tramo Tulipanes hasta intercepción Kotaro) Municipio San Diego, Estado Carabobo	Transporte y Comunicaciones	10.500,00	620.000,00	2.917.320,00

PLAN DE INVERSIONES PÚBLICAS AÑO 2022-2025

Ordenamiento del Territorio a partir de la Importancia Ambiental y sus Recursos Naturales

ITEM	DENOMINACION	SECTOR	TOTAL INVERSIÓN PÚBLICA (2022 - 2025)		
			Petro (*)	\$ (**)	Bs. Referencial
20	Mejoramiento Vial y Pavimentación de La Zona Industrial. Municipio San Diego. Estado Carabobo	Transporte y Comunicaciones	1.260,00	75.400,00	350.078,40
21	Construcción de bahías viales para uso de paradas de transporte urbano en diversos sectores del Municipio San Diego, Estado Carabobo	Transporte y Comunicaciones	1.080,00	64.800,00	300.067,20
22	Acondicionamiento de alumbrado público en vías principales y secundarias en diversos sectores del Municipio San Diego, Estado Carabobo.	Transporte y Comunicaciones	2.955,00	177.300,00	821.017,20
23	Obras en el sistema de red semaforizada del Municipio San Diego Estado Carabobo (incluye sistema de vigilancia)	Transporte y Comunicaciones	1.230,00	73.800,00	341.743,20
24	Adquisición de mezcla asfáltica para rehabilitación vial con equipo liviano y equipo pesado en diversos sectores del Municipio San Diego, Estado Carabobo	Transporte y Comunicaciones	6.100,00	366.000,00	1.694.824,00
25	Acondicionamiento de carpeta asfáltica en área estacionamiento Sede Bomberos Municipales y estacionamiento de unidades de transporte de La Alcaldía de San Diego. Municipio San Diego, Estado Carabobo	Transporte y Comunicaciones	1.200,00	72.000,00	333.408,00

PLAN DE INVERSIONES PÚBLICAS AÑO 2022-2025

Ordenamiento del Territorio a partir de la Importancia Ambiental y sus Recursos Naturales

ITEM	DENOMINACION	SECTOR	TOTAL INVERSIÓN PÚBLICA (2022 - 2025)		
			Petro (*)	\$ (**)	Bs. Referencial
26	Reparación de aceras, brocales y drenajes en diversos sectores del Municipio San Diego, Estado Carabobo	Transporte y Comunicaciones	900,00	54.000,00	250.056,00
27	Construcción de aceras, brocales y drenajes en diversos sectores del Municipio San Diego, Estado Carabobo	Transporte y Comunicaciones	1.080,00	64.800,00	300.067,20
28	Rehabilitación de la señalización vertical de vías principales, secundarias y zonas escolares en diversos sectores del municipio san diego, estado Carabobo	Transporte y Comunicaciones	2.280,00	136.800,00	633.475,20
29	Rehabilitación y recuperación del sistema de drenaje principal y secundario en diversos sectores del Municipio San Diego, Estado Carabobo	Vivienda, Desarrollo Urbano y Servicios Conexos	540,00	32.400,00	150.033,60
30	Nivelación y reforzamiento de bocas de visita de colectores de aguas servidas y drenajes en distintos sectores del Municipio San Diego, Estado Carabobo	Vivienda, Desarrollo Urbano y Servicios Conexos	968,00	58.080,00	268.949,12
31	Rehabilitación paso nivel de río, Sector La Cumaquita, II Transversal, La Cumaca, Municipio San Diego, Estado Carabobo	Transporte y Comunicaciones	645,00	38.700,00	179.206,80
32	Alquiler de maquinarias y equipos de construcción en diversos sectores Del Municipio San Diego, Estado Carabobo	Transporte y Comunicaciones	4.110,00	246.600,00	1.141.922,40

PLAN DE INVERSIONES PÚBLICAS AÑO 2022-2025

Ordenamiento del Territorio a partir de la Importancia Ambiental y sus Recursos Naturales

ITEM	DENOMINACION	SECTOR	TOTAL INVERSIÓN PÚBLICA (2022 - 2025)		
			Petro (*)	\$ (**)	Bs. Referencial
33	Mantenimiento correctivo y preventivo de la red semaforizada del Municipio San Diego, Estado Carabobo	Transporte y Comunicaciones	360,00	21.600,00	100.022,40
34	Rehabilitación vial mediante bacheo con equipo liviano, en el Municipio San Diego, Estado Carabobo	Transporte y Comunicaciones	330,00	19.800,00	91.687,20
35	Rehabilitación vial con equipo pesado en el Municipio San Diego, Estado Carabobo	Transporte y Comunicaciones	3.700,00	222.000,00	1.028.008,00
36	Demarcación horizontal en vías principales, secundarias, zonas escolares y de recreación del Municipio San Diego, Estado Carabobo	Transporte y Comunicaciones	4.440,00	266.400,00	1.233.609,60
37	Rehabilitación de pasarelas en av. don julio centeno del Municipio San Diego, Estado Carabobo	Transporte y Comunicaciones	950,00	57.000,00	263.948,00
38	Rehabilitación de los sistemas de defensa flexible (flex beam) de seguridad vial en la Av. Don Julio Centeno, Municipio San Diego, Estado Carabobo	Transporte y Comunicaciones	640,00	38.400,00	177.817,60
39	Mantenimiento de áreas verdes y esparcimientos, alumbrado público con apoyo de trabajos de altura y tratamientos silviculturales en zonas de dominio publico	Vivienda, Desarrollo Urbano y Servicios Conexos	5.650,00	339.000,00	1.569.796,00
40	Alquiler de maquinarias y equipos para el apoyo de trabajos operativos del Instituto, Municipio San Diego Estado Carabobo	Vivienda, Desarrollo Urbano y Servicios Conexos	2.860,00	171.600,00	794.622,40

PLAN DE INVERSIONES PÚBLICAS AÑO 2022-2025

Ordenamiento del Territorio a partir de la Importancia Ambiental y sus Recursos Naturales

ITEM	DENOMINACION	SECTOR	TOTAL INVERSIÓN PÚBLICA (2022 - 2025)		
			Petro (*)	\$ (**)	Bs. Referencial
41	Mantenimiento preventivo y correctivo de sistemas de fuentes en parques, sistema de riego y tanques de suministro de agua	Vivienda, Desarrollo Urbano y Servicios Conexos	860,00	51.600,00	238.942,40
42	Mantenimiento preventivo de fachadas, institucionales, parques, plazas y áreas públicas	Vivienda, Desarrollo Urbano y Servicios Conexos	900,00	54.000,00	250.056,00
43	Mantenimiento preventivo e impermeabilización de techos en fachadas, institucionales, parques, plazas y áreas públicas	Vivienda, Desarrollo Urbano y Servicios Conexos	270,00	16.200,00	75.016,80
44	Reparación y mantenimiento de mobiliario de parques y equipos de ejercicios al aire libre en áreas de esparcimiento	Vivienda, Desarrollo Urbano y Servicios Conexos	550,00	33.000,00	152.812,00
45	Suministro de materiales eléctricos para parques calles y avenidas de Municipio San Diego	Vivienda, Desarrollo Urbano y Servicios Conexos	370,00	22.200,00	102.800,80
46	Mejoras en Áreas de La Planta de Transferencia de Desechos Sólidos del Municipio San Diego Estado Carabobo	Vivienda, Desarrollo Urbano y Servicios Conexos	3.400,00	204.000,00	944.656,00
47	Rectificación, Canalización y Adecuación de Ríos y Quebradas del Municipio San Diego Estado Carabobo	Vivienda, Desarrollo Urbano y Servicios Conexos	1.400,00	84.000,00	388.976,00
48	Acondicionamiento de Áreas del Parque Metropolitano del Municipio San Diego Estado Carabobo	Vivienda, Desarrollo Urbano y Servicios Conexos	400,00	24.000,00	111.136,00



Cronograma de Ejecución Financiera

Año 2022			Año 2023			Año 2024			Año 2025		
Petro (*)	\$ (**)	Bs. Referencial	Petro (*)	\$ (**)	Bs. Referencial	Petro (*)	\$ (**)	Bs. Referencial	Petro (*)	\$ (**)	Bs. Referencial
35.640,00	2.126.200,00	9.902.217,60	35.846,00	2.150.760,00	9.959.452,64	18.522,50	1.111.350,00	5.146.291,40	17.412,50	1.044.750,00	4.837.889,00

(*) Petro Valor al 11/01/2022: 277,84

(*) Dolar Valor al 11/01/2022: 4,64

SD

CAPÍTULO V

VIABILIDAD

CAPITULO V VIABILIDAD TÉCNICA, ECONÓMICA Y POLÍTICA

La viabilidad se encuentra referida, según Baca Urbina (2010), en la posibilidad que tiene un proyecto para ser ejecutado y operado de tal manera que cumpla con su objetivo. Este Plan de Desarrollo Municipal 2022- - 2025 posee un imagen - objetivo la cual se aspira concretar, utilizando para ello tres aspectos importantes: 1) la estructura profesional y técnica dependiente del ejecutivo municipal, 2) el adecuado manejo de los recursos financieros y 3) un contexto político social aceptable antes las circunstancias del entorno estatal, nacional e internacional.

Viabilidad Técnica

La viabilidad técnica entendida como, el recurso humano técnico profesional que garantiza la ejecución efectiva del Plan de Desarrollo, está garantizado en el Municipio San Diego por el personal adscrito

a las Direcciones e Entes Descentralizados; los cuales cuentan con:

- Directivos,
- Profesionales y Técnicos,
- Administrativos,
- Obreros.



Cada una de las Direcciones y Entes Descentralizados dispone de un personal con valores similares a los que posee la Gestión Municipal, además de contar con la formación profesional y técnica, así como con la experiencia necesaria para afrontar las funciones y responsabilidades asignadas.

Este recurso humano garantiza el soporte técnico que requiere el Municipio, para ejecutar sus programas con el aval técnico y profesional requerido que garantice la mayor efectividad del trabajo.

Viabilidad Económica

La Alcaldía del Municipio cuenta con ingresos propios provenientes de la recaudación de impuestos por actividades económicas y tasas, que garantizan desde el punto de vista del origen de los fondos, la realización de este Plan.

Así mismo cuenta con recursos provenientes de los situados constitucionales y del Fondo de Compensación Interterritorial (FCI) como fuentes de financiamiento para el presupuesto de gastos e inversión que materializan las actividades y programas que materializan los objetivos de este Plan de Desarrollo, dirigidos a la satisfacción de las necesidades colectivas.



Viabilidad Sociopolítica

El entorno donde se desenvuelven los sandieganos y el ejecutivo municipal no es distinto a la realidad socio política presente en el estado Carabobo, en Venezuela y en el Mundo. Pero aun así es menester de esta gestión hacer más inapreciable este contexto, y por ello se apoya de las comunidades para el proceso de planificación.



Para el diseño y elaboración de este Plan de Desarrollo se garantizó la participación ciudadana. La integración de la colectividad por medio del diagnóstico participativo y los conversatorios del Alcalde con las comunidades, modalidad asumida por efecto de la pandemia Covid-19 que sustituyó eventualmente las asambleas de ciudadanos; fueron los mecanismos que permitieron el binomio gobierno – comunidad, que constituye el punto de

partida para la elaboración de los presupuestos participativos y su efectividad.



En San Diego se realiza un ejercicio de carácter estadístico, que otorga viabilidad, sustento y validación al proceso de participación ciudadana, para ello se obtiene el Índice de Bienestar Humano Municipal, a fin de comparar con las necesidades develadas en las jornadas de planificación.



Es por ello que la viabilidad sociopolítica, desde la mirada de la participación ciudadana está garantizada en San Diego, con la realización del Índice de Bienestar Humano Municipal y la escucha activa de las comunidades, que orienta a la gestión municipal en el proceso de planificación, pues constituyen herramientas que organizan y perfilan la inversión social, así como el Plan de Obras Anual.



En esta nueva gestión municipal, en mi condición de Alcalde, me ha propuesto mantener a San Diego como un municipio de referencia a nivel regional y nacional; que además de ser atractivo por sus condiciones de vida, superiores a las circunstancias de otros municipios, sea un punto destacado que atraiga la atención de inversiones en los

sectores industriales, comerciales, turísticos, construcción, entre otros; que sirvan como multiplicador de la economía del municipio, además de proporcionar fuentes de empleos para los sandiegos.

Entre usted, lector de este Plan de Desarrollo y yo, León A. Jurando Laurentin Alcalde del Municipio San Diego, se establece un compromiso; trabajar unidos para convertir a San Diego en una “**Ciudad Inteligente, hacia el año 2030.**”



REFERENTES

Agenda 2030 para el Desarrollo Sostenible
(Organización de Naciones Unidas ONU)

Baca, G. (2010) Evaluación de Proyectos

Centro Latinoamericano y Caribeño de
Demografía (CELADE), adscrito a la Comisión
Económica para América Latina y el Caribe
(CEPAL)

Constitución de la República Bolivariana de
Venezuela (1999)

Encuesta Nacional de Condiciones de Vida
(ENCOVI) 2021 – UCV, USB, UCBA

Instituto Nacional de Estadísticas (INE)

Ley Orgánica del Consejo Federal de Gobierno

Ley Orgánica de Planificación Pública y Popular

Ley Orgánica de la Administración Financiera del
Sector Público

Ley Orgánica del Poder Público Municipal

Ley de los Consejos Locales de Planificación
Pública

Ley Orgánica para la Ordenación del Territorio.

Ley Orgánica de Ordenación Urbanística

Ordenanza de Reforma Parcial de la Ordenanza
del Consejo Local de Planificación Pública del
Municipio San Diego.

Ordenanza de Transparencia y Acceso a la
Información Pública: Municipio San Diego.

Plan de la Patria 2019- 2025

